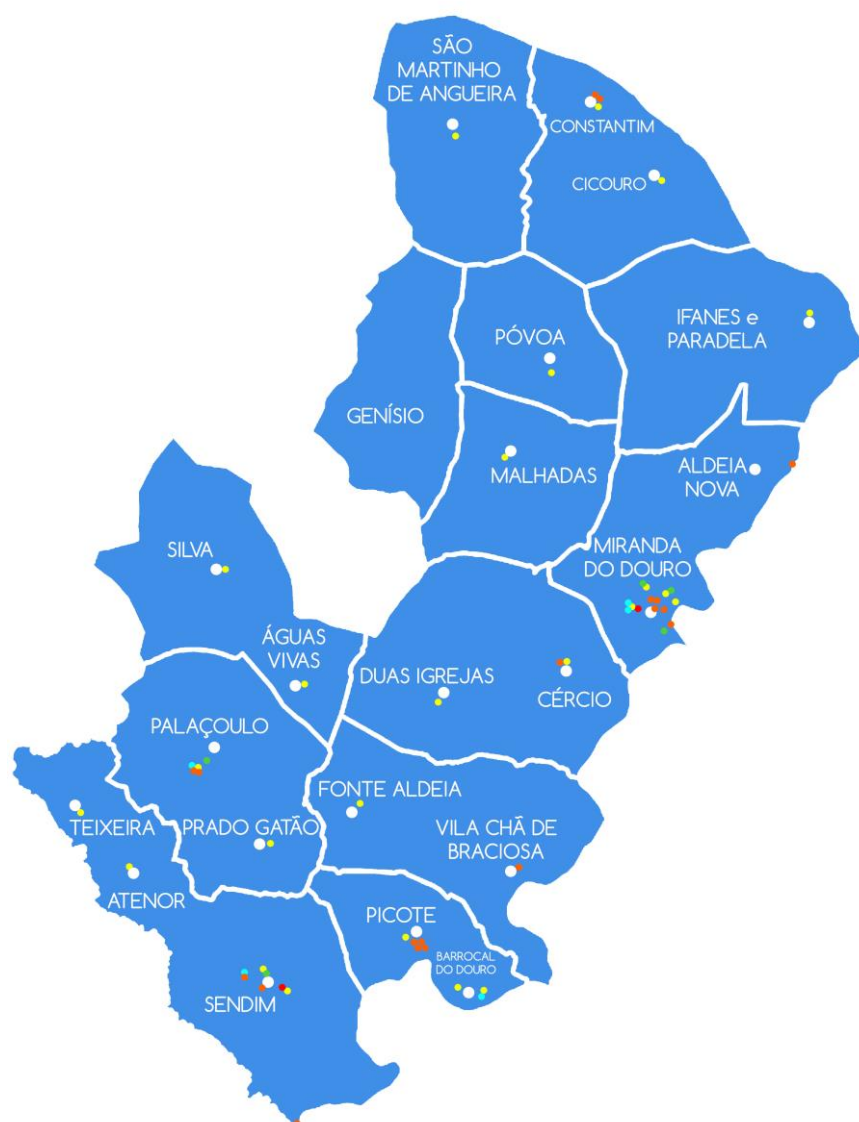


# Carta Desportiva do Concelho de Miranda do Douro



## Índice

Preâmbulo .....	3
Introdução .....	4
Enquadramento territorial .....	5
Caracterização demográfica .....	7
Caracterização socioeconómica .....	12
Parte II - Caracterização dos Equipamentos Desportivos .....	17
Estado de Conservação dos Equipamentos Desportivos por Localidade .....	20
São Pedro da Silva/Águas Vivas .....	21
Constantim/Cicouro .....	22
Duas Igrejas.....	24
Ifanes/Paradela .....	25
Malhadas .....	26
Miranda do Douro .....	27
Palaçoulo .....	32
Picote.....	35
Póvoa.....	38
São martinho .....	39
Sendim.....	40
Vila Chã .....	44
Associativismo Desportivo no Concelho de Miranda do Douro.....	46
Conclusão .....	49
Propostas de Intervenção.....	51
Bibliografia .....	52

## Índice Mapas

Mapa 1 – Localização do concelho de Miranda do Douro.....	5
Mapa 2 – Vias rodoviárias do distrito de Bragança .....	6
Mapa 3 - Rede viária do concelho de Miranda do Douro .....	6
Mapa 4 – Mapa desportivo do concelho de Miranda do Douro .....	17

## Índice Gráficos

Gráfico 1 - Evolução da população no concelho de Miranda do Douro (1960-2015). .....	8
Gráfico 2- Distribuição da população por sexos (2015).....	10
Gráfico 3 - Representatividade dos grupos etários da população de Miranda do Douro em 1991, 2001, 2011 e 2015. ....	10
Gráfico 4 - População residente segundo o nível de ensino atingido (2001). ....	13
Gráfico 6- Evolução da taxa de desemprego no concelho de Miranda do Douro, por sexos (2015- 2018).....	15
Gráfico 7 - Distribuição das pessoas desempregadas do concelho, por grupos etários (08/2018). ....	16
Gráfico 8 - Distribuição das pessoas desempregadas do concelho, por habilitações escolares (08/2018).....	16

Gráfico 9 - Grandes Campos de Jogo do Concelho de Miranda do Douro .....	18
Gráfico 10 - Pequenos Campos de Jogo do Concelho de Miranda do Douro .....	18
Gráfico 11 - Pavilhões / Salas de Desporto do Concelho de Miranda do Douro .....	19
Gráfico 12 - Piscinas do Concelho de Miranda do Douro .....	19
Gráfico 13 - Atividades ao Ar Livre no Concelho de Miranda do Douro.....	20

## Índice Quadros

Quadro 1 - Distância, em km, entre Miranda do Douro e as localidades do concelho. ....	6
Quadro 2 - Distância entre Miranda do Douro e localidades relevantes. ....	7
Quadro 3 – Densidade populacional no concelho de Miranda do Douro.....	8
Quadro 3 - Evolução da população residente, por freguesias (2001-2011).....	9
Quadro 4 - Evolução da densidade populacional, por freguesias (1991-2001-2011). ....	9
Quadro 5 - Evolução da estrutura etária da população em Miranda do Douro: 1981, 1991, 2001, 2011 e 2015. ....	10
Quadro 6 - Estrutura da população presente e residente no concelho de Miranda do Douro (2011). ....	11
Quadro 7 - População residente no concelho, segundo o estado civil (2011). ....	11
Quadro 8 - População estrangeira residente no concelho, segundo a nacionalidade (2014).....	12
Quadro 9 - População residente segundo o nível de ensino atingido (2011). ....	13
Quadro 10 - População residente por setores económicos (2011). ....	13
Quadro 11 - População residente por condição perante a atividade económica e grupos etários (2011). ....	14
Quadro 12- População empregada por atividade económica (2011).....	14
Quadro 13 - População residente segundo a principal atividade (2011). ....	14
Quadro 14 - Desemprego no concelho por grupos etários, tempo de inscrição e habilitações escolares (2015- 2018). ....	15
Quadro 15 – Equipamentos Desportivos em São Pedro da Silva/Águas Vivas - União de Freguesias.....	21
Quadro 16 – Equipamentos Desportivos na União de Freguesias de Constantim/Cicouro .....	22
Quadro 17 – Equipamentos Desportivos em Duas Igrejas.....	24
Quadro 18 – Equipamentos Desportivos na União de Freguesias de Ifanes/Paradela .....	25
Quadro 19 – Equipamentos Desportivos em Malhadas .....	26
Quadro 20 – Equipamentos Desportivos em Miranda do Douro .....	27
Quadro 21 – Equipamentos Desportivos em Palaçoulo .....	32
Quadro 22 – Equipamentos Desportivos em Picote.....	35
Quadro 23 – Equipamentos Desportivos na Póvoa .....	38
Quadro 24 – Equipamentos Desportivos em São Martinho.....	39
Quadro 25 – Equipamentos Desportivos em Sendim.....	40
Quadro 26 – Equipamentos Desportivos em Vila Chã.....	44
Quadro 27 – Equipamentos Desportivos no Concelho de Miranda do Douro / Estado de Conservação .....	45
Quadro 28 – Atividades Desportivas Desenvolvidas pelo Associativismo no Concelho de Miranda do Douro .....	46
Quadro 29 – Atividades Desportivas e N° de Participantes do Associativismo no Concelho Mirandês.....	47

### ***Preâmbulo***

A Carta Desportiva de Miranda do Douro encerra em si um conjunto de especificidades fundamentais para a estruturação de uma verdadeira política desportiva concelhia.

Enquanto elemento de diagnóstico da prática desportiva do concelho, este importante documento permite elencar e dar uma visão geral das instalações desportivas existentes, bem como das organizações associativas.

De facto, só conhecendo a realidade existente é possível definir estratégias para implementar uma rede desportiva integrada, efetiva e que permita o acesso a todos os municípios. Pretendemos, com efeito, a democratização da prática desportiva, baseada no conceito “Desporto para todos”, assegurando também que este seja encarado nas suas diversas aceções, tendo em conta, para além da componente competição e obtenção de resultados, a formação dos jovens, a ocupação dos tempos livres e o lazer, assim como os diferentes interesses de grupos específicos da população.

Para este planeamento desportivo é importante destacar o papel de diversos e importantes intervenientes como as juntas de freguesia, as associações e a população em geral.

## ***Introdução***

A Carta Desportiva do Concelho de Miranda do Douro, foi um trabalho coordenado e realizado pelo Pelouro de Desporto do Município, que pretende dotar o concelho de um documento atualizado sobre as diversas vertentes do Desporto.

A importância de um documento desta natureza prende-se com a necessidade de, no futuro, se desenvolverem planos integrados dentro do Município, racionalizando os meios financeiros e humanos.

A evolução da prática desportiva nas últimas duas décadas fez com que as instalações sofressem alterações quanto às suas características técnicas, o que tornou muitas das existentes, senão obsoletas, pouco atrativas para a generalidade da população.

Por outro lado, a evolução demográfica da população do interior tem sofrido alterações que implicam, em muitos casos, a desadequação das instalações desportivas existentes, o que em muitos locais provocou o seu abandono.

O presente documento divide-se em cinco partes essenciais. Na primeira parte é realizada a caracterização do concelho. Na segunda a caracterização das instalações desportivas existentes tendo em conta a entidade proprietária e gestora. Na terceira é realizada uma análise ao estado de conservação das instalações desportivas. Na quarta é apresentada a inventariação de infraestruturas de apoio á prática desportiva. Na quinta e última parte é realizada uma análise ao associativismo direcionado para as atividades desportivas.

## **Objetivos**

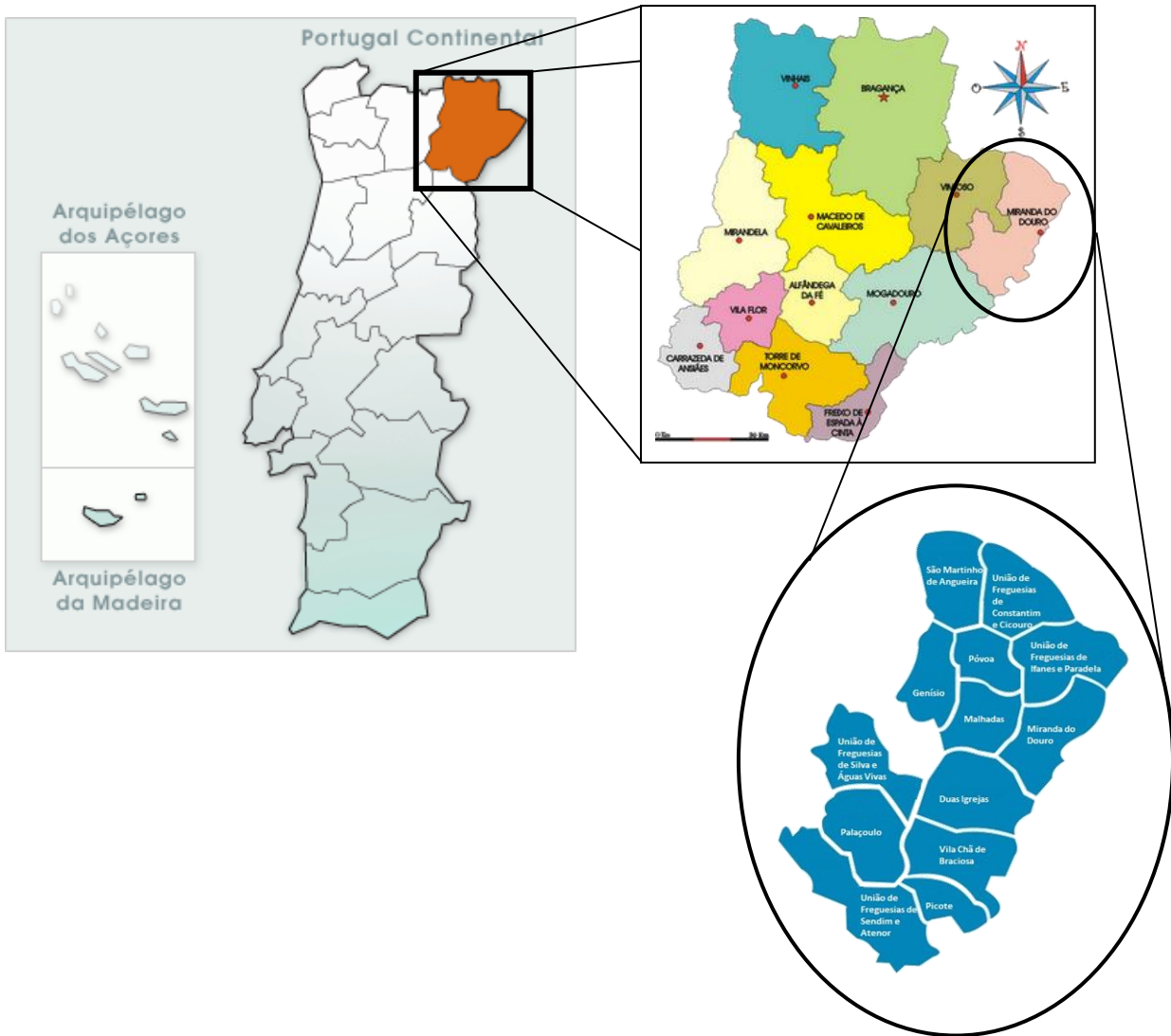
A elaboração da Carta Desportiva do Concelho de Miranda do Douro tem como objetivos dar a conhecer todas as valências e capacidades no Desporto de Rendimento, no Desporto para Todos, no Desporto Associativo e no Desporto de Lazer/Natureza.

Identificar e caracterizar as instalações desportivas e o respetivo diagnóstico das carências e assimetrias. Criar um instrumento de suporte à decisão e à definição das estratégias de desenvolvimento desportivo que se pretende para o concelho de Miranda do Douro.

## *Enquadramento territorial*

O concelho de Miranda do Douro está inserido no NUTS II Norte, NUTS III Alto Trás-os-Montes, distrito de Bragança. Desde outubro 2013, encontra-se subdividido administrativamente em 13 freguesias e 32 localidades.

Mapa 1 – Localização do concelho de Miranda do Douro



Confine a noroeste com o concelho de Vimioso e a sudoeste com o concelho de Mogadouro. A norte, este e sul, o seu território faz fronteira com a Espanha.

Está situado no interior do território português, sendo o concelho mais a oriente do nosso país. A sua proximidade com a Espanha proporcionou fortes relações comerciais e turísticas com esse país. O IC5 veio alterar esta dinâmica, sendo cada vez mais numerosos os visitantes de origem nacional.

Mapa 2 – Vias rodoviárias do distrito de Bragança



O principal acesso externo do concelho de Miranda do Douro é o IC5 (Duas Igrejas-Murça), o qual aproximou a Terra de Miranda ao litoral, graças também à A4 (Quintanilha-Porto) e ao IP2 (Macedo de Cavaleiros-A25).

Mapa 3 - Rede viária do concelho de Miranda do Douro



Em relação às acessibilidades internas, o concelho dispõe de uma boa rede viária municipal:

- N 221: liga o concelho de Miranda do Douro ao concelho de Mogadouro;
- N 218: liga o concelho de Miranda do Douro ao concelho de Vimioso e a Espanha (pela barragem de Miranda);
- EM 542: liga Miranda do Douro à parte norte do concelho e a Espanha (fronteira do cabeço da Luz).

Quadro 1 - Distância, em km, entre Miranda do Douro e as localidades do concelho.

Águas Vivas	19
Aldeia Nova	8
Atenor	27
Barrocal de Douro	22
Cércio	6
Cicouro	21
Constantim	17
Duas Igrejas	10
Espesiosa	18
Fonte de Aldeia	16
Fonte Ladrão	22
Freixiosa	10
Genísio	14
Granja	22
Ifanes	11
Malhadas	8
Palaçoulo	22
Palancar	7
Paradela	14
Pena Branca	6
Picote	18
Póvoa	12
Prado Gatão	20
Quinta do Cordeiro	13
S. Martinho de Angueira	23
S. Pedro da Silva	20
Sendim	23
Teixeira	30
Vale de Águia	7
Vale de Mira	5
Vila Chã de Bracososa	14

Quadro 2 - Distância entre Miranda do Douro e localidades relevantes.

Localidade	Distância
Bragança	75 km
Lisboa	500 km
Mogadouro	48 km
Porto	260 km
Vila Real	170 km
Vimioso	28 km

### *Caracterização demográfica*

No sentido de caracterizar esta região, vai ser apresentada a análise à população residente e a densidade populacional. Para tal, são usados os dados dos censos 2011, assim como os dos censos de 1991 e 2001, e ainda os dados disponíveis das Estatísticas Demográficas e Estimativas Provisórias da População Residente, de 2015, de forma a analisar a evolução populacional do concelho.

Com cerca de 488 km<sup>2</sup> e 7138 habitantes<sup>1</sup>, o concelho de Miranda do Douro insere-se numa área fracamente povoada e é um dos concelhos com menor índice de ocupação em Trás-os-Montes e no resto do país. Tendo sofrido um declínio populacional desde 1960, a densidade populacional do concelho tem vindo a diminuir, situando-se em 2015<sup>1</sup> nos 14,7 habitantes/km<sup>2</sup>.<sup>2</sup>

De acordo com os dados do INE de 2015, a taxa de natalidade do concelho mirandês situa-se abaixo da taxa regional e nacional. Relativamente à taxa de mortalidade no concelho<sup>2</sup> verifica-se que a mesma é mais baixa do que a da região Terras de Trás-os-Montes, no entanto, é mais alta do que a da região Norte e do que a taxa nacional.

Entre os anos 2001 e 2011, todas as freguesias do concelho perderam população, sendo exceções as freguesias de Miranda do Douro e Palaçoulo, tendo a população destas aumentado em cerca de 40%<sup>3</sup>.

<sup>1</sup> INE, I.P., Estatísticas Demográficas e Estimativas Provisórias da População Residente, 2015

<sup>2</sup> Consultar Quadro 3

<sup>3</sup> Consultar Quadro 4

<sup>3</sup> Consultar Quadro 5



A freguesia com maior densidade populacional é a de Miranda do Douro (com cerca de 60 pessoas/km<sup>2</sup>) seguida por Sendim (cerca de 35 pessoas /km<sup>2</sup>). A freguesia com menor densidade populacional é Constantim com 4,90 pessoas /km<sup>2</sup>.<sup>4</sup>

Verifica-se um equilíbrio entre o número de mulheres e de homens no concelho<sup>5</sup>, predominando ligeiramente as pessoas de sexo feminino. A faixa etária dos 25-64 anos representa cerca de 50% da população concelhia. Os maiores de 65 anos representam cerca do dobro dos habitantes entre 0 e 24 anos, o que revela envelhecimento da população mirandesa.<sup>6</sup> Todas as faixas etárias, com exceção dos 15-24 anos, viram a sua população diminuir, sendo o reflexo da redução do número de habitantes no concelho<sup>7</sup>.

Cerca de 55% dos habitantes do nosso concelho são casados e aproximadamente 30% são solteiros. Os viúvos representam cerca de 11% da população, consequência do envelhecimento da população.<sup>8</sup> Relativamente à população estrangeira residente no concelho, esta representa cerca de 1,3% do total concelhio, sendo que as nacionalidades com maior representatividade são a brasileira seguida pela espanhola e ucraniana.<sup>9</sup>

**Quadro 3 – Densidade populacional no concelho de Miranda do Douro.**

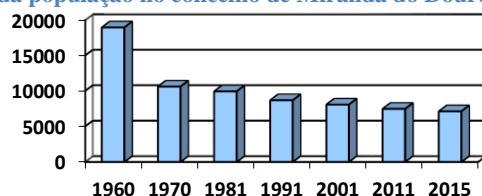
Área Geográfica	Área (Km <sup>2</sup> )	Nº Habitantes (2015)	Densidade populacional (hab/km <sup>2</sup> ) (2015)	Variação da população (%)		Taxa de natalidade (‰) (2015)	Taxa de nupcialidade (‰) (2015)	Taxa de mortalidade (‰) (2015)	Saldo natural (n.º) (2015)
				01 11	11 15				
<b>Miranda do Douro</b>	<b>488</b>	<b>7138</b>	<b>14,7</b>	<b>-7,5%</b>	<b>-4,9%</b>	<b>3,9 ‰</b>	<b>2,9 ‰</b>	<b>14,8 ‰</b>	<b>-78</b>
<b>Terras de Trás-os-Montes*</b>	<b>5541</b>	<b>110759</b>	<b>20</b>	<b>-8,2%</b>	<b>-6,2%</b>	<b>5,7 ‰</b>	<b>3 ‰</b>	<b>15,5 ‰</b>	<b>-1088</b>
<b>Região Norte</b>	<b>21278</b>	<b>3 603 778</b>	<b>169,3</b>	<b>+0,06%</b>	<b>-2,4%</b>	<b>7,5 ‰</b>	<b>3,4 ‰</b>	<b>9,3 ‰</b>	<b>-6 291</b>
<b>Portugal</b>	<b>92090</b>	<b>10 341 330</b>	<b>112,1</b>	<b>+1,9%</b>	<b>-2,1%</b>	<b>8,3‰</b>	<b>3,1‰</b>	<b>10,5‰</b>	<b>-23 011</b>

\*Nota: Em 2013, a NUT III-Alto Trás-os-Montes foi subdividida em duas: Terras de Trás-os-Montes e Alto Tâmega

Fontes: INE, Recenseamento Geral da População e Habitação, 2011

INE, I.P., Estatísticas Demográficas e Estimativas Provisórias da População Residente, 2015

**Gráfico 1 - Evolução da população no concelho de Miranda do Douro (1960-2015).**



Fonte: INE, Recenseamento Geral da População e Habitação, 2011

INE, I.P., Estatísticas Demográficas e Estimativas Provisórias da População Residente, 2015

<sup>5</sup> Consultar Gráfico 2

<sup>6</sup> Consultar quadro 6

<sup>7</sup> Consultar Gráfico 3

<sup>8</sup> Consultar Quadro 8

<sup>9</sup> Consultar Quadro 9

Quadro 3 - Evolução da população residente, por freguesias (2001-2011).

Freguesias	2001	2011	Varição 2001-2011
Águas Vivas	-	163	-
Atenor	172	121	-29,6%
Cicouro	105	95	-9,5%
Constantim	117	109	-6,8%
Duas Igrejas	749	599	-20%
Genísio	233	186	-20,2%
Ifanes	205	160	-22%
Malhadas	399	344	-13,8%
Miranda do Douro	2154	2254	4,6%
Palaçoulo	399	554	38,8%
Paradela	165	151	-8,5%
Picote	371	301	-18,9%
Póvoa	244	208	-14,8%
São Martinho	359	307	-14,5%
Sendim	1432	1366	-4,6%
Silva	311	237	-23,8%
Vila Chã	391	327	-16,4%

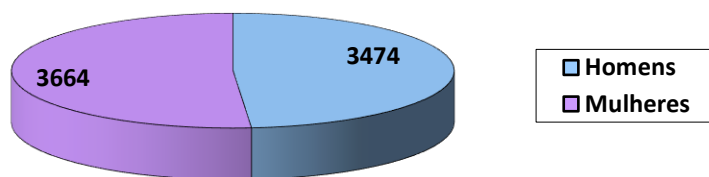
Fonte: INE, Recenseamento Geral da População e Habitação, 2011

Quadro 4 - Evolução da densidade populacional, por freguesias (1991-2001-2011).

Freguesias	Área km <sup>2</sup>	1991		2001		2011	
		Pop. residente	Dens. pop. (hab/km <sup>2</sup> )	Pop. residente	Dens. pop. (hab/km <sup>2</sup> )	Pop. residente	Dens. pop. (hab/km <sup>2</sup> )
Águas Vivas	14	-	-	-	-	163	11,64
Atenor	23,1	206	8,9	172	7,45	121	5,23
Cicouro	14,05	112	7,97	105	7,42	95	6,76
Constantim	22,2	171	7,7	117	5,27	109	4,90
Duas Igrejas	49,2	814	16,5	749	15,22	599	12,17
Genísio	29,8	261	8,8	233	7,82	186	6,24
Ifanes	28,5	281	9,9	205	7,19	160	5,61
Malhadas	27,5	408	14,8	399	14,51	344	12,50
Miranda do Douro	37,5	1875	50	2154	57,44	2254	60,10
Palaçoulo	50,1	725	14,5	399	7,96	554	11,05
Paradela	13,8	144	10,4	165	11,96	151	10,94
Picote	20	486	24,3	371	18,55	301	15,05
Póvoa	22,4	291	13	244	10,89	208	9,28
São Martinho	37	437	11,8	359	9,7	307	8,29
Sendim	38,3	1422	37,1	1432	37,39	1366	35,66
Silva	31,4	380	12,1	311	9,9	237	7,54
Vila Chã	42,8	436	10,2	391	9,14	327	7,64

Fontes: Plano Diretor Municipal de Miranda do Douro  
INE, Recenseamento Geral da População e Habitação, 2011

Gráfico 2- Distribuição da população por sexos (2015).



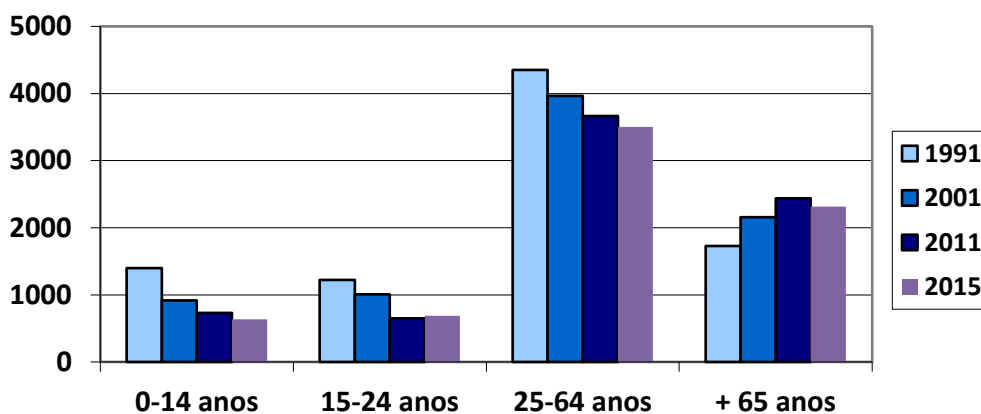
Fonte: INE, I.P., Estatísticas Demográficas e Estimativas Provisórias da População Residente, 2015

Quadro 5 - Evolução da estrutura etária da população em Miranda do Douro: 1981, 1991, 2001, 2011 e 2015.

	1981		1991		2001		2011		2015	
	Valor	%	Valor	%	Valor	%	Valor	%	Valor	%
0 - 14 Anos	2172	21,8	1398	16,08	915	11,37	731	9,77	635	8,90
15 - 24 Anos	3648	36,7	1220	14,03	1008	12,52	651	8,70	687	9,62
25 - 64 Anos	2660	26,7	4351	50,02	3967	49,29	3663	48,96	3500	49,03
65 e + Anos	1468	14,8	1728	19,87	2158	26,82	2437	32,57	2316	32,45

Fontes: Plano Diretor Municipal de Miranda do Douro  
 INE, Recenseamento Geral da População e Habitação, 2011  
 INE, I.P., Estatísticas Demográficas e Estimativas Provisórias da População Residente, 2015

Gráfico 3 - Representatividade dos grupos etários da população de Miranda do Douro em 1991, 2001, 2011 e 2015.



Fontes: Plano Diretor Municipal de Miranda do Douro  
 INE, Recenseamento Geral da População e Habitação, 2011  
 INE, I.P., Estatísticas Demográficas e Estimativas Provisórias da População Residente, 2015

Quadro 6 - Estrutura da população presente e residente no concelho de Miranda do Douro (2011).

	Pop. residente	Pop. presente	Famílias clássicas residentes	Alojamentos familiares
Miranda do Douro (concelho)	7482	7211	3055	5513
Águas Vivas	163	147	69	111
Atenor	121	115	58	110
Cicouro	95	97	43	96
Constantim	109	100	56	112
Duas Igrejas	599	562	266	452
Genísio	186	179	89	194
Ifanes	160	158	79	181
Malhadas	344	343	138	246
Miranda do Douro	2254	2237	850	1443
Palaçoulo	554	515	196	309
Paradela	151	146	59	97
Picote	301	291	128	253
Póvoa	208	210	90	144
São Martinho de Angueira	307	296	144	320
Sendim	1366	1285	527	976
Silva	237	230	112	199
Vila Chã de Braciosa	327	300	151	270

Fonte: INE, Recenseamento Geral da População e Habitação, 2011

Quadro 7 - População residente no concelho, segundo o estado civil (2011).

Freguesia	Total HM	Solteiro		Casado		Divorciado		Viúvo	
		HM	H	HM	H	HM	H	HM	H
Águas Vivas	163	50	30	92	47	0	0	21	7
Atenor	121	30	19	70	35	2	0	19	4
Cicouro	95	35	22	43	22	1	0	16	3
Constantim	109	16	9	70	35	1	1	22	4
Duas Igrejas	599	165	88	357	178	12	10	65	14
Genísio	186	42	28	122	61	0	0	22	5
Ifanes	160	46	32	83	41	3	0	28	3
Malhadas	344	116	65	188	94	5	2	35	9
Miranda do Douro	2254	835	438	1135	566	85	38	199	43
Palaçoulo	554	184	108	316	160	2	1	52	16
Paradela	151	39	23	91	47	0	0	21	6
Picote	301	88	49	163	83	4	2	46	12
Póvoa	208	52	30	124	63	2	2	30	11
S. Martinho de Angueira	307	70	42	170	87	5	2	62	17
Sendim	1366	520	285	703	355	21	10	122	23
Silva	237	61	41	140	71	4	2	32	7
Vila Chã de Braciosa	327	87	55	190	96	3	3	47	10
Total concelho	7482	2436	1364	4057	2041	150	73	839	194

Fonte: INE, Recenseamento Geral da População e Habitação, 2011

Quadro 8 - População estrangeira residente no concelho, segundo a nacionalidade (2014).

	Total	Homens	Mulheres
<b>Total Distrito Bragança</b>	<b>2406</b>	<b>1173</b>	<b>1233</b>
<i>Total concelho</i>	<b>93</b>	<b>43</b>	<b>50</b>
Brasil	44	15	29
Cabo Verde	3	2	1
Canadá	1	1	0
China	5	3	2
Espanha	20	13	7
França	3	1	2
Honduras	1	0	1
Itália	1	1	0
Moldávia	1	1	0
Roménia	2	1	1
Ucrânia	12	5	7

Fonte: INE, I.P., Estatísticas Demográficas; Ministério da Administração Interna - Serviço de Estrangeiros e Fronteiras, 2015

### *Caracterização socioeconómica*

Os dados dos censos 2011 revelam que, nos últimos dez anos, a população mirandesa procurou aumentar as suas competências escolares. Assim, observamos um aumento do número de residentes que concluíram o 3º Ciclo de Ensino Básico (+6%), o Ensino Secundário (+2%) e o Ensino Pós-secundário (+1%).<sup>10</sup>

Em termos económicos, prevalece o setor terciário, seguindo-se o secundário e finalmente o primário, o qual registou uma queda muito acentuada ao longo da última década.<sup>11</sup>

Em 2011, cerca de 43% da população mirandesa, com mais de 15 anos, era economicamente ativa. A população inativa, com mais de 15 anos, representava 57%.<sup>12</sup>

Relativamente ao desemprego, verifica-se uma queda de 17% do número de desempregados.

Em agosto 2018, estavam inscritas no Centro de Emprego 196 pessoas, contra 236, no mesmo mês do ano 2017. A maior redução verifica-se no sexo feminino, com uma descida de 20%. Relativamente aos grupos etários, verifica-se também uma descida em todas as faixas, sendo mais significativa a redução do desemprego na população com menos de 25 anos (-32%).<sup>13</sup>

<sup>10</sup> Consultar Quadro 10 e Gráficos 4 e 5

<sup>11</sup> Consultar Quadro 11

<sup>12</sup> Consultar Quadro 12

Quanto ao tempo de inscrição, reduziu em cerca de 14% o número de desempregados de longa duração, tendo também baixado em cerca de 21% o número de pessoas em situação de desemprego há menos de um ano. O número de desempregados à procura de um novo emprego registou uma descida de 14% e o número de pessoas à procura do primeiro emprego aumentou em cerca de 29%.<sup>13</sup>

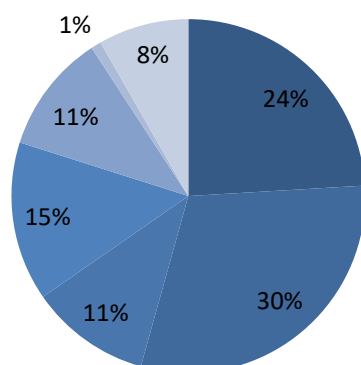
No que diz respeito às habilitações literárias, verifica-se uma ligeira descida do número de desempregados sem o 1º ciclo concluído e com 1º ciclo concluído. As maiores descidas verificam-se nas pessoas com mais habilitações literárias.<sup>13</sup>

**Quadro 9 - População residente segundo o nível de ensino atingido (2011).**

Total	Nível de ensino atingido						
	Nenhum	1º Ciclo	2º Ciclo	3º Ciclo	Secundário	Pós-secundário	Superior
7482	1800	2265	824	1089	815	70	619

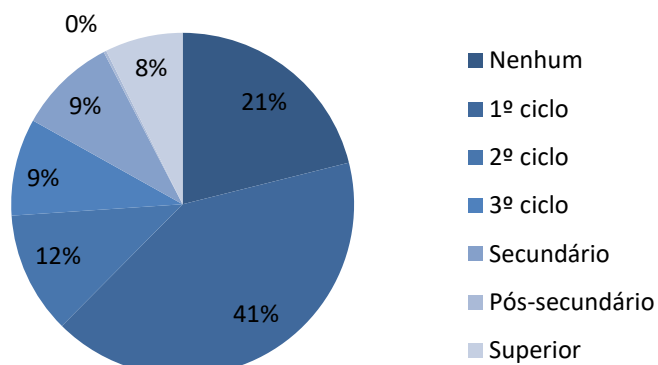
Fonte: INE, Recenseamento Geral da População e Habitação, 2011

**Gráfico 4 - População residente segundo o nível de ensino atingido (2001).**



Fonte: INE, Recenseamento Geral da População e Habitação, 2001

**Gráfico 5 - População residente segundo o nível de ensino atingido (2011).**



Fonte: INE, Recenseamento Geral da População e Habitação, 2011

**Quadro 10 - População residente por setores económicos (2011).**

	População economicamente ativa			Taxa de atividade%	
	Primário	Secundário	Terciário	2001	2011
Norte	43023	533848	925012	37,40	47,59
Miranda do Douro	286	561	1771	40	38,61

Fonte: INE, Recenseamento Geral da População e Habitação, 2011

**Quadro 11 - População residente por condição perante a atividade económica e grupos etários (2011).**

Total	População residente			População ativa		População inativa	
	-15 anos	15 – 60 anos	+ 60 anos	15-60 anos	+ 60 anos	15-60 anos	+ 60 anos
7482	730	3811	2941	2643	246	1168	2695

Fonte: INE, Recenseamento Geral da População e Habitação, 2011

**Quadro 12- População empregada por atividade económica (2011).**

	Total
Agricultura, produção animal, caça e silvicultura	286
Indústrias extrativas	16
Indústrias transformadoras	227
Produção e distribuição de eletricidade, gás e água	47
Construção	264
Comércio por grosso e a retalho; reparação de veículos automóveis, motociclos e de bens de uso pessoal e doméstico	433
Alojamento e restauração	167
Transportes, armazenagem e comunicações	45
Atividades financeiras	102
Atividades imobiliárias, alugueres e serviços prestados às empresas	59
Administração pública, defesa e segurança social obrigatória	365
Educação	243
Saúde e ação social	256
Outras atividades de serviços coletivos, sociais e pessoais	59
Atividades das famílias com empregados domésticos e atividades de produção das famílias para uso próprio	39
Atividades desportivas e culturais	10

Fonte: INE, Recenseamento Geral da População e Habitação, 2011

**Quadro 13 - População residente segundo a principal atividade (2011).**

Trabalho	2568
Rendimento de propriedade	40
Subsídio de desemprego	92
Subsídio temporário por acidente de trabalho	22
Outros subsídios temporários	24
Rendimento Social de Inserção	35
Pensão / Reforma	2679
Apoio Social	40
A cargo da família	1060
Outro	192

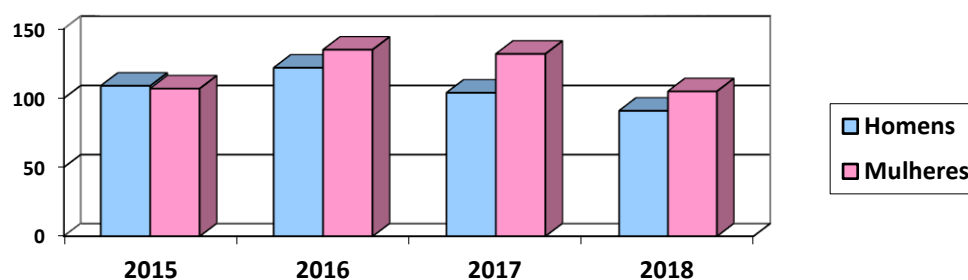
Fonte: INE, Recenseamento Geral da População e Habitação, 2011

Quadro 14 - Desemprego no concelho por grupos etários, tempo de inscrição e habilitações escolares (2015-2018).

		08/2015	08/2016	08/2017	08/2018	Varição 08/2017- 08/2018
Total	H	109	122	104	91	-13%
	M	107	135	132	105	-20%
Grupos etários	<25	30	31	38	26	-32%
	25 a 34	46	57	45	37	-18%
	35 a 54	101	122	109	96	-12%
	55 e +	39	47	44	37	-16%
Tempo de inscrição (meses)	< 1 ano	98	111	100	79	-21%
	1 ano e +	118	146	136	117	-14%
	1º Emprego	37	42	48	34	-29%
	Novo emprego	179	215	188	162	-14%
Habilitações escolares	<1º ciclo	29	39	41	39	-5%
	1º ciclo	27	25	25	24	-4%
	2º ciclo	28	36	36	31	-14%
	3º ciclo	45	52	45	33	-27%
	Secundário	44	62	51	44	-14%
	Superior	43	43	38	25	-34%

Fonte: Centro de Emprego

Gráfico 6- Evolução da taxa de desemprego no concelho de Miranda do Douro, por sexos (2015- 2018).



Fonte: Centro de Emprego



Gráfico 7 - Distribuição das pessoas desempregadas do concelho, por grupos etários (08/2018).

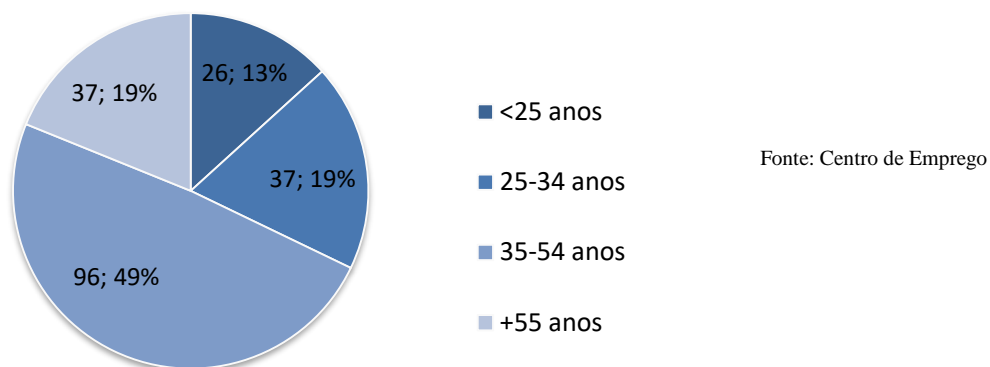
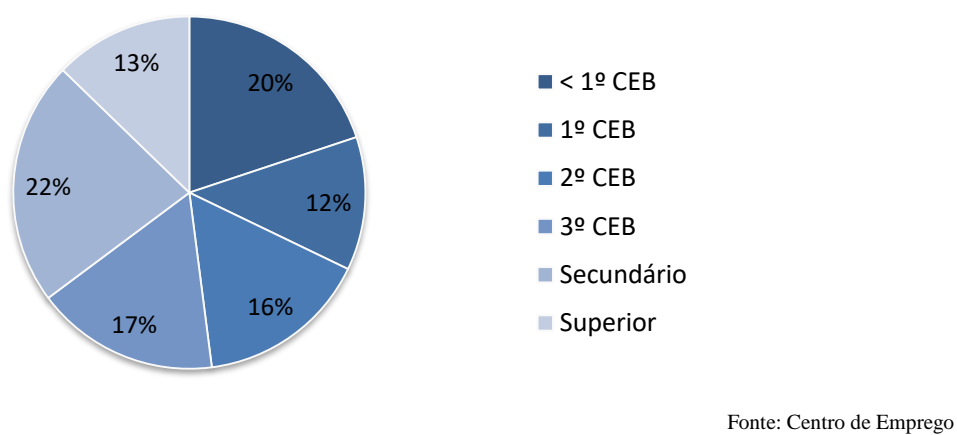


Gráfico 8 - Distribuição das pessoas desempregadas do concelho, por habilitações escolares (08/2018).



## *Parte II - Caracterização dos Equipamentos Desportivos*

Na elaboração da carta desportiva foram caracterizadas as instalações desportivas da seguinte forma:

**Grandes campos de jogo:** instalações ao ar livre que se destinam à prática de modalidades como o futebol, rugby, hóquei em campo, entre outras modalidades, com dimensões superiores a 90mx45m e os pisos podem ser relvados artificiais ou pelados;

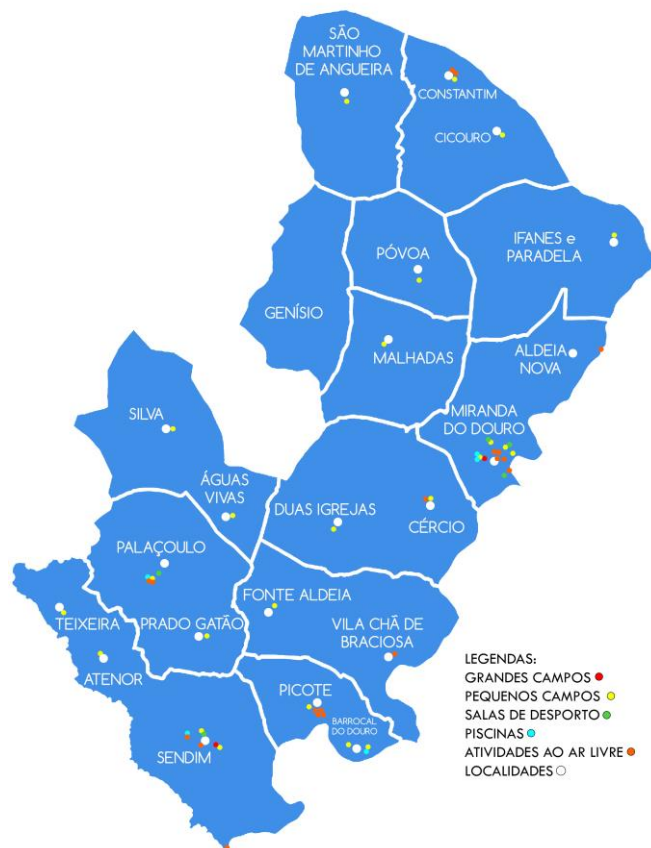
**Pequenos campos de jogo:** instalações ao ar livre que se destinam à prática do futsal, ténis, andebol, basquetebol, patinagem, entre outras modalidades, com dimensões que rondam os 30mx15m e pisos muito diversificados;

**Pavilhões/Salas de desporto:** instalações cobertas para a prática de diversas modalidades, com dimensões idênticas às dos pequenos campos de jogo;

**Piscinas:** descobertas e cobertas

**Atividades ao ar livre:** cais fluviais, circuitos pedonais, circuitos de manutenção, percursos pedestres, etc.

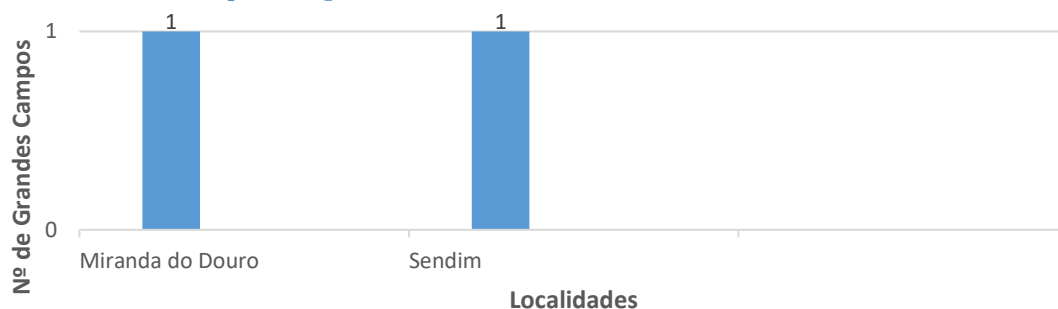
Mapa 4 – Mapa desportivo do concelho de Miranda do Douro



O Município de Miranda do Douro tem 53 (cinquenta e três) equipamentos desportivos, distribuídos por todo o concelho, de forma a servir todos os munícipes, a quem nos visita e de modo a promover o “Desporto Para Todos” como podemos observar através do mapa número quatro.

### Grandes Campos de Jogo - Concelho de Miranda do Douro

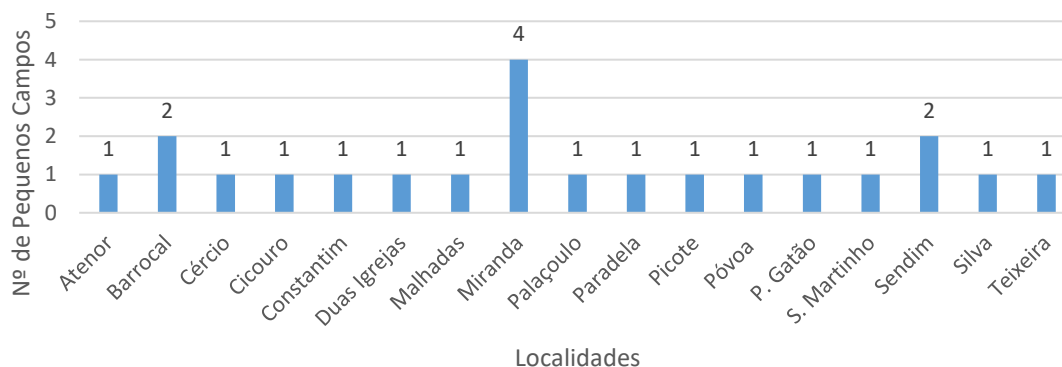
Gráfico 9 - Grandes Campos de Jogo do Concelho de Miranda do Douro



Existem apenas 2 (dois) Grandes Campos de Jogos um localizado em Miranda do Douro e outro em Sendim, num universo de 13 Freguesias.

### Pequenos Campos de Jogo - Concelho de Miranda do Douro

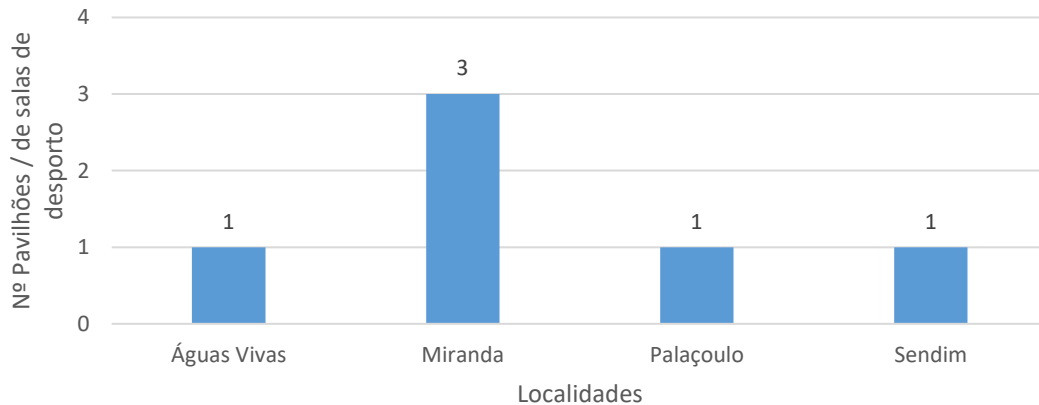
Gráfico 10 - Pequenos Campos de Jogo do Concelho de Miranda do Douro



Como podemos verificar no gráfico 10 existem 22 (vinte e dois) Pequenos Campos de Jogo, num Universo de 17 (dezassete) Localidades. Constata-se que Miranda do Douro é a localidade mais bem equipada, seguida de Sendim e Barrocal.

## Pavilhões / Salas de desporto - Concelho de Miranda do Douro

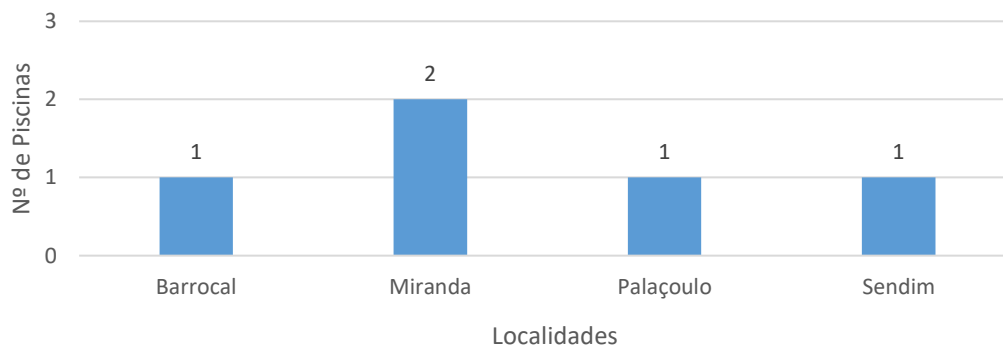
**Gráfico 11 - Pavilhões / Salas de Desporto do Concelho de Miranda do Douro**



O concelho de Miranda do Douro possui 6 (seis) Pavilhões/Salas de Desporto deste tipo, no entanto 3 (três) estão na sede do concelho, 1 (uma) em Águas Vivas, 1 (uma) em Palaçoulo e 1 (uma) em Sendim.

## Piscinas - Concelho de Miranda do Douro

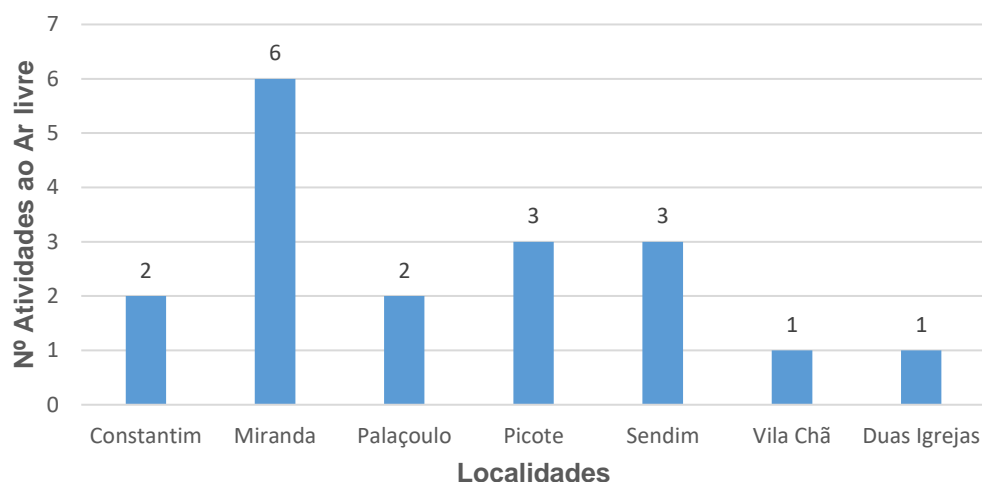
**Gráfico 12 - Piscinas do Concelho de Miranda do Douro**



No que diz respeito às piscinas do concelho de Miranda do Douro, contando com a mais recente Piscina de Palaçoulo e a requalificação da Piscina de Sendim, o concelho passou a contar com 4 (quatro) piscinas descobertas e 1 (uma) coberta.

## Atividades ao Ar Livre - Concelho de Miranda do Douro

Gráfico 13 - Atividades ao Ar Livre no Concelho de Miranda do Douro



Existem várias ofertas de Atividades ao Ar Livre no Concelho de entre as quais destacamos os passeios pedestres, BTT, TT, canoagem, corridas de orientação, escalada, rapel, paintball, etc. sendo que a maioria se encontram localizadas em Miranda. As Freguesia de Picote e de Sendim encontram-se também bem equipadas no que toca a este tipo de valências com vários percursos pedestres recentemente assinalados.

### *Estado de Conservação dos Equipamentos Desportivos por Localidade*

É importante que o praticante se sinta realizado na execução da sua prática desportiva, vendo no equipamento uma zona de conforto e bem-estar. Sendo do nosso ponto de vista importante a qualidade dos equipamentos para uma maior mobilização e adesão à prática desportiva.

De forma a avaliar o estado de conservação dos equipamentos desportivos por localidade, foram racionalizados três parâmetros de avaliação, cujo escala é a seguinte:

**Bom** - Com aspeto agradável em todos os seus sectores;

**Razoável** - A necessitar pequenas intervenções de conservação;

**Mau** - A necessitar intervenção urgente de conservação.

De forma a avaliar o estado de conservação dos equipamentos desportivos em cada localidade, foram pesados vários critérios, entre os quais: condições das instalações

sanitárias e iluminação (quando estas existem); manutenção das infraestruturas, equipamento e material existente.

### *São Pedro da Silva/Águas Vivas*

**Quadro 15 – Equipamentos Desportivos em São Pedro da Silva/Águas Vivas - União de Freguesias**

<b>São Pedro da Silva/Águas Vivas</b>			
<b>Tipologia</b>	<b>Instalação</b>	<b>Proprietário/ Entidade Gestora</b>	<b>Estado de Conservação</b>
<b>Grandes Campos</b>	-	-	-
<b>Pequenos Campos</b>	<b>Polidesportivo de São Pedro</b>	<b>Junta de Freguesia</b>	<b>Razoável</b>
<b>Salas de Desporto</b>	<b>Salão da Junta de Freguesia</b>	<b>Junta de Freguesia</b>	<b>Bom</b>
<b>Piscinas</b>	-	-	-
<b>Atividades ao Ar Livre</b>	-	-	-

Na União de Freguesias de Águas Vivas e São Pedro da Silva existem 2 (duas) infraestruturas desportivas. Em Águas Vivas existe o salão da Junta em bom estado de conservação. Em São Pedro da Silva existe um polidesportivo em razoável estado de conservação.

<b>Denominação</b>	<b>Polidesportivo de São Pedro</b>
<b>Local</b>	São Pedro da Silva
<b>Proprietário</b>	União de Freguesias Águas Vivas/Silva
<b>Piso</b>	Cimento
<b>Balneários</b>	Não
<b>Iluminação</b>	Sim
<b>Coordenadas GPS</b>	41.510428, -6.439590
<b>Registo Fotográfico</b>	
	

<b>Denominação</b>	<b>Salão da Junta de Freguesia</b>
<b>Local</b>	Águas Vivas
<b>Proprietário</b>	União de Freguesias Águas Vivas/Silva
<b>Piso</b>	Cimento
<b>Balneários</b>	Não
<b>Iluminação</b>	Sim

Coordenadas GPS	41.477063, -6.416202
<b>Registo Fotográfico</b>	
	

## *Constantim/Cicouro*

Quadro 16 – Equipamentos Desportivos na União de Freguesias de Constantim/Cicouro

<b>Constantim/Cicouro</b>			
Tipologia	Instalação	Proprietário/ Entidade Gestora	Estado de Conservação
Grandes Campos	-	-	-
Pequenos Campos	Polidesportivo de Constantim	Junta de Freguesia	Razoável
	Polidesportivo de Cicouro	Junta de Freguesia	Razoável
Salas de Desporto	-	-	-
Piscinas	-	-	-
Atividades ao Ar Livre	Rota da Terra Fria Troço 2	Terra Fria	Razoável
	Rota da Terra Fria Troço 3	Terra Fria	Razoável

Nesta União de Freguesias o pequeno campo polidesportivo de Constantim está em razoável estado de conservação e os dois troços da Rota da Terra Fria estão em igual estado de conservação. Em Cicouro existe um Polidesportivo que se encontra em razoável estado de conservação.

<b>Denominação</b>	<b>Polidesportivo de Constantim</b>
<b>Local</b>	Constantim
<b>Proprietário</b>	União de Freguesias Cicouro/Constantim
<b>Piso</b>	Cimento
<b>Balneários</b>	Não
<b>Iluminação</b>	Sim
<b>Coordenadas GPS</b>	41.623090, -6.275587
<b>Registo Fotográfico</b>	

	
<b>Denominação</b>	<b>Polidesportivo de Cicouro</b>
<b>Local</b>	Cicouro
<b>Proprietário</b>	União de Freguesias Cicouro/Constantim
<b>Piso</b>	Cimento
<b>Balneários</b>	Não
<b>Iluminação</b>	Sim
<b>Coordenadas GPS</b>	41.644594, -6.292896
<b>Registo Fotográfico</b>	
	

<b>Denominação</b>	<b>Rota da Terra Fria Troço 2</b>
<b>Local</b>	Constantim
<b>Proprietário</b>	Municípios da Terra Fria
<b>Piso</b>	Terra Batida
<b>Balneários</b>	Não
<b>Iluminação</b>	Não
<b>Coordenadas GPS</b>	41.625024, -6.272099
<b>Registo Fotográfico</b>	
	

<b>Denominação</b>	<b>Rota da Terra Fria Troço 3</b>
<b>Local</b>	Constantim
<b>Proprietário</b>	Municípios da Terra Fria
<b>Piso</b>	Terra Batida
<b>Balneários</b>	Não
<b>Iluminação</b>	Não
<b>Coordenadas GPS</b>	41.625024, -6.272099
<b>Registo Fotográfico</b>	





<b>Proprietário</b>	Junta de Freguesia de Duas Igrejas
<b>Piso</b>	Cimento
<b>Balneários</b>	Não
<b>Iluminação</b>	Sim
<b>Coordenadas GPS</b>	41.471243, -6.362628
<b>Registo Fotográfico</b>	
	

<b>Denominação</b>	<b>Percurso Pedestre PR 7</b>
<b>Local</b>	Cércio
<b>Proprietário</b>	Município
<b>Piso</b>	Terra Batida
<b>Balneários</b>	Não
<b>Iluminação</b>	Não
<b>Coordenadas GPS</b>	41.475933, -6.311013
<b>Registo Fotográfico</b>	
	

## *Ifanes/Paradela*

Quadro 18 – Equipamentos Desportivos na União de Freguesias de Ifanes/Paradela

<b>Ifanes/Paradela</b>			
Tipologia	Instalação	Proprietário/ Entidade Gestora	Estado de Conservação
Grandes Campos	-	-	-
Pequenos Campos	Polidesportivo de Paradela	Junta de Freguesia	Razoável
Salas de Desporto	-	-	-
Piscinas	-	-	-
Atividades ao Ar Livre	-	-	-

Em Paradela existe um pequeno campo polidesportivo em razoável estado de conservação. Em Ifanes não existem equipamentos desportivos.

<b>Denominação</b>	<b>Polidesportivo de Paradela</b>
<b>Local</b>	Paradela
<b>Proprietário</b>	União de Freguesias de Ifanes/Paradela
<b>Piso</b>	Cimento
<b>Balneários</b>	Não
<b>Iluminação</b>	Sim
<b>Coordenadas GPS</b>	41.584483, -6.214394
<b>Registo Fotográfico</b>	
	

## Malhadas

Quadro 19 – Equipamentos Desportivos em Malhadas

<b>Malhadas</b>			
Tipologia	Instalação	Proprietário/ Entidade Gestora	Estado de Conservação
Grandes Campos	-	-	-
Pequenos Campos	Polidesportivo de Malhadas	Junta de Freguesia	<b>Razoável</b>
Salas de Desporto	-	-	-
Piscinas	-	-	-
Atividades ao Ar Livre	-	-	-

Em Malhadas existe um polidesportivo em razoável estado de conservação.

<b>Denominação</b>	<b>Polidesportivo de Malhadas</b>
<b>Local</b>	Malhadas
<b>Proprietário</b>	Junta de Freguesia de Malhadas
<b>Piso</b>	Cimento
<b>Balneários</b>	Não
<b>Iluminação</b>	Sim
<b>Coordenadas GPS</b>	41.541770, -6.326027
<b>Registo Fotográfico</b>	
	

*Miranda do Douro*

Quadro 20 – Equipamentos Desportivos em Miranda do Douro

<b>Miranda do Douro</b>			
<b>Tipologia</b>	<b>Instalação</b>	<b>Proprietário/ Entidade Gestora</b>	<b>Estado de Conservação</b>
Grandes Campos	Estádio Municipal de Santa Lúzia	Município	Bom
Pequenos Campos	Mini Campo de Santa Lúzia	Município	Razoável
	Polidesportivo da EB 1	Município	Mau
	Polidesportivo da EB 2/3 e Sec.	Agrup. de Escolas	Razoável
	Polidesportivo da Terronha	Município	Mau
Salas de Desporto	Gimnodesportivo da EB 1	Município	Razoável
	Gimnodesportivo da EB 2/3 e Sec	Agrup. de Escolas	Bom
	Pavilhão Multiusos	Município	Razoável
Piscinas	Piscina Municipal Descoberta	Município	Mau
	Piscina Municipal Coberta	Município	Bom
Atividades ao Ar Livre	Cais Fluvial do Douro	Município	Razoável
	Circuito Manutenção do Fresno	Município	Razoável
	Circuito Pedonal Douro A Seus Pés	Município	Razoável
	Circuito Pedonal do Fresno	Município	Razoável
	Percurso Pedestre PR 1	Município	Bom
	Percurso Pedestre GR 36	Município	Bom


Na Freguesia de Miranda do Douro existem 16 Equipamentos Desportivos correspondentes a todas as tipologias. É de realçar a existência de apenas 5 (cinco) em bom estado de conservação, 8 (oito) em razoável estado de conservação e 3 (três) a necessitar de intervenção urgente para poderem ser recuperados.

<b>Denominação</b>	<b>Estádio Municipal de Santa Lúzia</b>
<b>Local</b>	Miranda do Douro
<b>Proprietário</b>	Município de Miranda do Douro
<b>Piso</b>	Relva Sintética
<b>Balneários</b>	Sim
<b>Iluminação</b>	Sim
<b>Coordenadas GPS</b>	41.494870, -6.282490
<b>Registo Fotográfico</b>	




<b>Denominação</b>	<b>Mini Campo de Santa Lúzia</b>
<b>Local</b>	Miranda do Douro
<b>Proprietário</b>	Município de Miranda do Douro
<b>Piso</b>	Relva Sintética
<b>Balneários</b>	Não
<b>Iluminação</b>	Não
<b>Coordenadas GPS</b>	41.494736, -6.284091

**Registo Fotográfico**



<b>Denominação</b>	<b>Polidesportivo da EB1</b>
<b>Local</b>	Miranda do Douro
<b>Proprietário</b>	Município de Miranda do Douro
<b>Piso</b>	Alcatrão
<b>Balneários</b>	Não
<b>Iluminação</b>	Não
<b>Coordenadas GPS</b>	41.500504, -6.272462

**Registo Fotográfico**



<b>Denominação</b>	<b>Polidesportivo da EB2/3 e Secundária de Miranda</b>
<b>Local</b>	Miranda do Douro
<b>Proprietário</b>	Agrupamento de Escolas de Miranda do Douro
<b>Piso</b>	Alcatrão
<b>Balneários</b>	Não
<b>Iluminação</b>	Não
<b>Coordenadas GPS</b>	41.501614, -6.280891

**Registo Fotográfico**





<b>Denominação</b>	<b>Polidesportivo da Terronha</b>
<b>Local</b>	Miranda do Douro
<b>Proprietário</b>	Município de Miranda do Douro
<b>Piso</b>	Cimento
<b>Balneários</b>	Sim
<b>Iluminação</b>	Sim
<b>Coordenadas GPS</b>	41.498957, -6.269122
<b>Registo Fotográfico</b>	
	


<b>Denominação</b>	<b>Gimnodesportivo da EB1 de Miranda</b>
<b>Local</b>	Miranda do Douro
<b>Proprietário</b>	Município de Miranda do Douro
<b>Piso</b>	Sintético
<b>Balneários</b>	Sim
<b>Iluminação</b>	Sim
<b>Coordenadas GPS</b>	41.501396, -6.271745
<b>Registo Fotográfico</b>	
	

<b>Denominação</b>	<b>Gimnodesportivo da EB2/3 e Secundária de Miranda</b>
<b>Local</b>	Miranda do Douro
<b>Proprietário</b>	Agrupamento de Escolas de Miranda do Douro
<b>Piso</b>	Sintético
<b>Balneários</b>	Sim
<b>Iluminação</b>	Sim
<b>Coordenadas GPS</b>	41.501824, -6.281635
<b>Registo Fotográfico</b>	
	

<b>Denominação</b>	<b>Pavilhão Multiusos de Miranda</b>
<b>Local</b>	Miranda do Douro
<b>Proprietário</b>	Município de Miranda do Douro
<b>Piso</b>	Cimento
<b>Balneários</b>	Sim

<b>Iluminação</b>	Sim
<b>Coordenadas GPS</b>	41.490380, -6.270423
<b>Registo Fotográfico</b>	
	

<b>Denominação</b>	<b>Piscinas Municipais Descobertas</b>
<b>Local</b>	Miranda do Douro
<b>Proprietário</b>	Município de Miranda do Douro
<b>Piso</b>	Relva
<b>Balneários</b>	Sim
<b>Iluminação</b>	Não
<b>Coordenadas GPS</b>	41.495304, -6.285210
<b>Registo Fotográfico</b>	
	

<b>Denominação</b>	<b>Piscinas Municipais Cobertas</b>
<b>Local</b>	Miranda do Douro
<b>Proprietário</b>	Município de Miranda do Douro
<b>Piso</b>	Cerâmica
<b>Balneários</b>	Sim
<b>Iluminação</b>	Sim
<b>Coordenadas GPS</b>	41.494496, -6.284754
<b>Registo Fotográfico</b>	
	

<b>Denominação</b>	<b>Cais Fluvial do Douro</b>
<b>Local</b>	Miranda do Douro
<b>Proprietário</b>	Município de Miranda do Douro
<b>Piso</b>	Alcatrão
<b>Balneários</b>	Sim
<b>Iluminação</b>	Sim
<b>Coordenadas GPS</b>	41.492498, -6.268030
<b>Registo Fotográfico</b>	



<b>Denominação</b>	<b>Circuito de Manutenção do Fresno</b>
<b>Local</b>	Miranda do Douro
<b>Proprietário</b>	Município de Miranda do Douro
<b>Piso</b>	Terra Batida e Paralelo
<b>Balneários</b>	Sim
<b>Iluminação</b>	Sim
<b>Coordenadas GPS</b>	41.498260, -6.276939

**Registo Fotográfico**



<b>Denominação</b>	<b>Circuito Pedonal Douro a Seus Pés</b>
<b>Local</b>	Miranda do Douro
<b>Proprietário</b>	Município de Miranda do Douro
<b>Piso</b>	Terra Batida e Paralelo
<b>Balneários</b>	Não
<b>Iluminação</b>	Sim
<b>Coordenadas GPS</b>	41.496093, -6.272313

**Registo Fotográfico**



<b>Denominação</b>	<b>Circuito Pedonal do Fresno</b>
<b>Local</b>	Miranda do Douro
<b>Proprietário</b>	Município de Miranda do Douro
<b>Piso</b>	Terra Batida e Paralelo
<b>Balneários</b>	Sim
<b>Iluminação</b>	Sim
<b>Coordenadas GPS</b>	41.498260, -6.276939

**Registo Fotográfico**






<b>Denominação</b>	<b>Percurso Pedestre PR 1</b>
<b>Local</b>	Miranda do Douro
<b>Proprietário</b>	Município de Miranda do Douro
<b>Piso</b>	Terra Batida
<b>Balneários</b>	Não
<b>Iluminação</b>	Não
<b>Coordenadas GPS</b>	41.539746, -6.222411

**Registo Fotográfico**

<b>Denominação</b>	<b>Percurso Pedestre GR 36</b>
<b>Local</b>	Miranda do Douro
<b>Proprietário</b>	Município de Miranda do Douro
<b>Piso</b>	Terra Batida
<b>Balneários</b>	Não
<b>Iluminação</b>	Não
<b>Coordenadas GPS</b>	41.498033, -6.272318

**Registo Fotográfico*****Palaçoulo*****Quadro 21 – Equipamentos Desportivos em Palaçoulo**

<b>Palaçoulo</b>			
<b>Tipologia</b>	<b>Instalação</b>	<b>Proprietário/ Entidade Gestora</b>	<b>Estado de Conservação</b>
Grandes Campos	-	-	-
Pequenos Campos	Polidesportivo de Palaçoulo	Junta de Freguesia	<b>Bom</b>
	Polidesportivo de Prado Gatão	Junta de Freguesia	<b>Mau</b>


Salas de Desporto	Salão de Festas de Palaçoulo	Junta de Freguesia	Razoável
Piscinas	Piscina de Palaçoulo	Junta de Freguesia	Bom
Atividades ao Ar Livre	Circuito Manutenção do Espineiro	Junta de Freguesia	Bom
	Percurso Pedestre PR 2	Junta de Freguesia	Bom

Palaçoulo é a Feguesia com equipamentos desportivos mais recentes e em melhor estado de conservação, no entanto o Polidesportivo de Prado Gatão está em mau estado de conservação.

Denominação	<a href="#">Polidesportivo de Palaçoulo</a>
Local	Palaçoulo
Proprietário	Junta de Freguesia de Palaçoulo
Piso	Relva Sintética
Balneários	Sim
Iluminação	Sim
Coordenadas GPS	41.454149, -6.447191
Registo Fotográfico	
	

Denominação	<a href="#">Polidesportivo de Prado Gatão</a>
Local	Prado Gatão
Proprietário	Junta de Freguesia de Palaçoulo
Piso	Terra Batida
Balneários	Não
Iluminação	Não
Coordenadas GPS	41.434038, -6.428900
Registo Fotográfico	
	

Denominação	<a href="#">Salão de Festas de Palaçoulo</a>
Local	Palaçoulo
Proprietário	Junta de Freguesia de Palaçoulo
Piso	Cimento
Balneários	Sim
Iluminação	Sim
Coordenadas GPS	41.454920, -6.444723
Registo Fotográfico	



<b>Denominação</b>	<b>Piscinas de Palaçoulo</b>
<b>Local</b>	Palaçoulo
<b>Proprietário</b>	Junta de Freguesia de Palaçoulo
<b>Piso</b>	Relva
<b>Balneários</b>	Sim
<b>Iluminação</b>	Não
<b>Coordenadas GPS</b>	41.454149, -6.447191

**Registo Fotográfico**




<b>Denominação</b>	<b>Circuito de Manutenção do Espineiro</b>
<b>Local</b>	Palaçoulo
<b>Proprietário</b>	Junta de Freguesia de Palaçoulo
<b>Piso</b>	Terra Batida
<b>Balneários</b>	Não
<b>Iluminação</b>	Não
<b>Coordenadas GPS</b>	41.454286, -6.448093

**Registo Fotográfico**



<b>Denominação</b>	<b>Percurso Pedestre PR 2</b>
<b>Local</b>	Palaçoulo
<b>Proprietário</b>	Junta de Freguesia de Palaçoulo
<b>Piso</b>	Terra Batida
<b>Balneários</b>	Não
<b>Iluminação</b>	Não
<b>Coordenadas GPS</b>	41.454149, -6.447191

**Registo Fotográfico**




## Picote

Quadro 22 – Equipamentos Desportivos em Picote

Picote			
Tipologia	Instalação	Proprietário/ Entidade Gestora	Estado de Conservação
Grandes Campos	-	-	-
Pequenos Campos	Polidesportivo de Picote	Junta de Freguesia	Razoável
	Polidesportivo do Barrocal	EDP	Mau
	Campo Ténis do Barrocal	EDP	Mau
Salas de Desporto	-	-	-
Piscinas	Piscina do Barrocal	EDP	Bom
Atividades ao Ar Livre	Percurso Pedestre PR 3	Associação Frauga	Bom
	Percurso Pedestre PR 4	Associação Frauga	Bom
	Percurso Pedestre PR 5	Associação Frauga	Bom
	Percurso Pedestre PR 6	Associação Frauga	Bom


Na Freguesia de Picote a aposta tem sido feita em infraestruturas para atividades ao ar livre, mais concretamente em percursos pedestres pela Associação Frauga em parceria com outras entidades. No lugar de Barrocal existem três infraestruturas desportivas propriedade da EDP.

<b>Denominação</b>	<b>Polidesportivo de Picote</b>
<b>Local</b>	Picote
<b>Proprietário</b>	Junta de Freguesia de Picote
<b>Piso</b>	Cimento e Terra Batida
<b>Balneários</b>	Não
<b>Iluminação</b>	Não
<b>Coordenadas GPS</b>	41.400242, -6.374598
<b>Registo Fotográfico</b>	



<b>Denominação</b>	<b>Polidesportivo do Barrocal</b>
<b>Local</b>	Barrocal do Douro
<b>Proprietário</b>	EDP
<b>Piso</b>	Cimento
<b>Balneários</b>	Não
<b>Iluminação</b>	Não
<b>Coordenadas GPS</b>	41.388456, -6.354863

**Registo Fotográfico**




<b>Denominação</b>	<b>Piscina do Barrocal</b>
<b>Local</b>	Barrocal do Douro
<b>Proprietário</b>	EDP
<b>Piso</b>	Relva
<b>Balneários</b>	Sim
<b>Iluminação</b>	Não
<b>Coordenadas GPS</b>	41.387459, -6.346399

**Registo Fotográfico**



<b>Denominação</b>	<b>Campo de Ténis do Barrocal</b>
<b>Local</b>	Barrocal do Douro
<b>Proprietário</b>	EDP
<b>Piso</b>	Terra Batida
<b>Balneários</b>	Não
<b>Iluminação</b>	Não
<b>Coordenadas GPS</b>	41.386936, -6.346825


**Registo Fotográfico**



<b>Denominação</b>	<b>Percurso Pedestre PR3</b>
<b>Local</b>	Picote
<b>Proprietário</b>	Associação Frauga
<b>Piso</b>	Terra Batida
<b>Balneários</b>	Não
<b>Iluminação</b>	Não
<b>Coordenadas GPS</b>	41.398893, -6.366965


**Registo Fotográfico**

<b>Denominação</b>	<b>Percurso Pedestre PR4</b>
<b>Local</b>	Picote
<b>Proprietário</b>	Associação Frauga
<b>Piso</b>	Terra Batida
<b>Balneários</b>	Não
<b>Iluminação</b>	Não
<b>Coordenadas GPS</b>	41.398893, -6.366965


**Registo Fotográfico**

<b>Denominação</b>	<b>Percurso Pedestre PR5</b>
<b>Local</b>	Picote
<b>Proprietário</b>	Associação Frauga
<b>Piso</b>	Terra Batida
<b>Balneários</b>	Não
<b>Iluminação</b>	Não
<b>Coordenadas GPS</b>	41.398893, -6.366965

**Registo Fotográfico**




<b>Denominação</b>	<b>Percurso Pedestre PR6</b>
<b>Local</b>	Picote
<b>Proprietário</b>	Associação Frauga
<b>Piso</b>	Terra Batida
<b>Balneários</b>	Não
<b>Iluminação</b>	Não
<b>Coordenadas GPS</b>	41.387459, -6.346399

**Registo Fotográfico****Póvoa****Quadro 23 – Equipamentos Desportivos na Póvoa**

<b>Póvoa</b>			
<b>Tipologia</b>	<b>Instalação</b>	<b>Proprietário/ Entidade Gestora</b>	<b>Estado de Conservação</b>
Grandes Campos	-	-	-
Pequenos Campos	Polidesportivo da Póvoa	Junta de Freguesia	Razoável
Salas de Desporto	-	-	-
Piscinas	-	-	-
Atividades ao Ar Livre	-	-	-

Na freguesia da Póvoa existe um pequeno campo polidesportivo em razoável estado de conservação

<b>Denominação</b>	<b>Polidesportivo da Póvoa</b>
<b>Local</b>	Póvoa
<b>Proprietário</b>	Junta de Freguesia da Póvoa
<b>Piso</b>	Cimento
<b>Balneários</b>	Não
<b>Iluminação</b>	Não
<b>Coordenadas GPS</b>	41.567143, -6.315760
<b>Registo Fotográfico</b>	



### *São martinho*

Quadro 24 – Equipamentos Desportivos em São Martinho

<b>São Martinho</b>			
<b>Tipologia</b>	<b>Instalação</b>	<b>Proprietário/ Entidade Gestora</b>	<b>Estado de Conservação</b>
Grandes Campos	-	-	-
Pequenos Campos	Polidesportivo de São Martinho	Junta de Freguesia	Razoável
Salas de Desporto	-	-	-
Piscinas	-	-	-
Atividades ao Ar Livre	-	-	-

Em São Martinho existe um pequeno campo polidesportivo em razoável estado de conservação.

<b>Denominação</b>	<b>Polidesportivo de São Martinho</b>
<b>Local</b>	São Martinho de Angueira
<b>Proprietário</b>	Junta de Freguesia de São Martinho
<b>Piso</b>	Cimento
<b>Balneários</b>	Não
<b>Iluminação</b>	Sim
<b>Coordenadas GPS</b>	41.638401, -6.350691
<b>Registo Fotográfico</b>	
	



**Sendim**

Quadro 25 – Equipamentos Desportivos em Sendim

<b>Sendim</b>			
<b>Tipologia</b>	<b>Instalação</b>	<b>Proprietário/ Entidade Gestora</b>	<b>Estado de Conservação</b>
Grandes Campos	Estádio Valentim Guerra	G.D. Sendim	<b>Bom</b>
Pequenos Campos	Polidesportivo da EB1, 2/3	Agrup. de Escolas	<b>Mau</b>
	Polidesportivo Valentim Guerra	G.D.Sendim	<b>Razoável</b>
	Polidesportivo de Atenor	Junta de Freguesia	<b>Razoável</b>
	Polidesportivo de Teixeira	Junta de Freguesia	<b>Razoável</b>
Salas de Desporto	Gimnodesportivo da EB1, 2/3	Agrup. de Escolas	<b>Bom</b>
Piscinas	Piscina Descoberta de Sendim	Município	<b>Bom</b>
Atividades ao Ar Livre	Cais Fluvial dos Pisões	Junta de freguesia	<b>Bom</b>
	Percurso Pedestre PR9	Junta de freguesia	<b>Bom</b>
	Ecopista do Sabor	Junta de freguesia	<b>Bom</b>

Na União de Freguesias de Sendim/Atenor existirem vários equipamentos desportivos, apenas 6 (seis) estão em bom estado de conservação, 3 (três) estão num estado razoável e apenas 1 (um) em mau estado de conservação como é o caso do Polidesportivo da EB1, 2/3.

<b>Estádio Valentim Guerra</b>	
<b>Local</b>	Sendim
<b>Proprietário</b>	Grupo Desportivo de Sendim
<b>Piso</b>	Terra Batida
<b>Balneários</b>	Sim
<b>Iluminação</b>	Sim
<b>Coordenadas GPS</b>	41.386283, -6.421303
<b>Registo Fotográfico</b>	
	

<b>Polidesportivo da Escola EB1 2/3</b>	
<b>Local</b>	Sendim
<b>Proprietário</b>	Agrupamento de Escolas de Miranda do Douro
<b>Piso</b>	Alcatrão
<b>Balneários</b>	Sim
<b>Iluminação</b>	Sim
<b>Coordenadas GPS</b>	41.390953, -6.427063



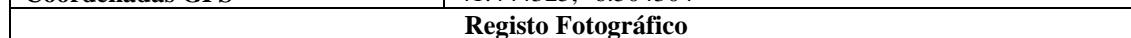
<b>Denominação</b>	<a href="#">Polidesportivo Valentim Guerra</a>
<b>Local</b>	Sendim
<b>Proprietário</b>	Grupo Desportivo de Sendim
<b>Piso</b>	Cimento
<b>Balneários</b>	Sim
<b>Iluminação</b>	Sim
<b>Coordenadas GPS</b>	41.386072, -6.420681




<b>Denominação</b>	<a href="#">Polidesportivo de Atenor</a>
<b>Local</b>	Atenor
<b>Proprietário</b>	União de Freguesias de Sendim/Atenor
<b>Piso</b>	Cimento
<b>Balneários</b>	Sim
<b>Iluminação</b>	Sim
<b>Coordenadas GPS</b>	41.421600, -6.481892




<b>Denominação</b>	<a href="#">Polidesportivo de Teixeira</a>
<b>Local</b>	Teixeira
<b>Proprietário</b>	União de Freguesias de Sendim/Atenor
<b>Piso</b>	Cimento
<b>Balneários</b>	Sim
<b>Iluminação</b>	Sim
<b>Coordenadas GPS</b>	41.444325, -6.504304





<b>Denominação</b>	<b>Gimnodesportivo da Escola EB1 2/3 de Sendim</b>
<b>Local</b>	Sendim
<b>Proprietário</b>	Agrupamento de Escolas de Miranda do Douro
<b>Piso</b>	Sintético
<b>Balneários</b>	Sim
<b>Iluminação</b>	Sim
<b>Coordenadas GPS</b>	41.390386, -6.426445


**Registo Fotográfico**

<b>Denominação</b>	<b>Piscinas de Sendim</b>
<b>Local</b>	Sendim
<b>Proprietário</b>	Município de Miranda do Douro
<b>Piso</b>	Relva
<b>Balneários</b>	Sim
<b>Iluminação</b>	Não
<b>Coordenadas GPS</b>	41.390029, -6.433497

**Registo Fotográfico**


<b>Denominação</b>	<b>Cais Fluvial dos Pisões</b>
<b>Local</b>	Sendim
<b>Proprietário</b>	Junta de Freguesia de Sendim
<b>Piso</b>	Terra Batida
<b>Balneários</b>	Sim
<b>Iluminação</b>	Sim
<b>Coordenadas GPS</b>	41.346390, -6.422643

**Registo Fotográfico**




<b>Denominação</b>	<b>Percurso Pedestre PR 9</b>
<b>Local</b>	Sendim
<b>Proprietário</b>	Junta de Freguesia
<b>Piso</b>	Terra Batida
<b>Balneários</b>	Não
<b>Iluminação</b>	Não
<b>Coordenadas GPS</b>	41.386945, -6.426335

**Registo Fotográfico**



<b>Denominação</b>	<b>Ecopista do Sabor</b>
<b>Local</b>	Sendim
<b>Proprietário</b>	Junta de Freguesia
<b>Piso</b>	Terra Batida
<b>Balneários</b>	Não
<b>Iluminação</b>	Não
<b>Coordenadas GPS</b>	41.234376, -6.263686

**Registo Fotográfico**



**Vila Chã**

Quadro 26 – Equipamentos Desportivos em Vila Chã

<b>Vila Chã</b>			
<b>Tipologia</b>	<b>Instalação</b>	<b>Proprietário/ Entidade Gestora</b>	<b>Estado de Conservação</b>
Grandes Campos	-	-	-
Pequenos Campos	Polidesportivo de Fonte Aldeia	Junta de Freguesia	Razoável
Salas de Desporto	-	-	-
Piscinas	-	-	-
Atividades ao Ar Livre	Percurso Pedestre PR 8	Junta de Freguesia	Bom

Em Vila Chã existe um equipamento desportivo em bom estado de conservação. Em Fonte Aldeia existe um polidesportivo em razoável estado de conservação.

<b>Denominação</b>	<b>Polidesportivo de Fonte Aldeia</b>
<b>Local</b>	Fonte Aldeia
<b>Proprietário</b>	Junta de Freguesia de Vila Chã
<b>Piso</b>	Cimento
<b>Balneários</b>	Não
<b>Iluminação</b>	Não
<b>Coordenadas GPS</b>	41.437474, -6.394517
<b>Registo Fotográfico</b>	
	

<b>Denominação</b>	<b>Percurso Pedestre PR 8</b>
<b>Local</b>	Vila Chã
<b>Proprietário</b>	Junta de Freguesia
<b>Piso</b>	Terra Batida
<b>Balneários</b>	Não
<b>Iluminação</b>	Não
<b>Coordenadas GPS</b>	41.427446, -6.344434
<b>Registo Fotográfico</b>	
	

Quadro 27 – Equipamentos Desportivos no Concelho de Miranda do Douro / Estado de Conservação

<b>Concelho de Miranda do Douro</b>				
<b>Tipologia</b>	<b>Número de Equipamentos</b>	<b>Estado de Conservação</b>		
		<b>Mau</b>	<b>Razoável</b>	<b>Bom</b>
<b>Grandes Campos</b>	<b>2</b>	<b>-</b>	<b>-</b>	<b>2</b>
<b>Pequenos Campos</b>	<b>22</b>	<b>6</b>	<b>16</b>	<b>-</b>
<b>Salas de Desporto</b>	<b>6</b>	<b>-</b>	<b>3</b>	<b>3</b>
<b>Piscinas</b>	<b>5</b>	<b>1</b>	<b>-</b>	<b>4</b>
<b>Atividades ao Ar Livre</b>	<b>18</b>	<b>-</b>	<b>7</b>	<b>11</b>
<b>TOTAIS</b>	<b>53</b>	<b>7</b>	<b>26</b>	<b>20</b>
<b>%</b>	<b>100%</b>	<b>13%</b>	<b>49%</b>	<b>38%</b>

Em termos gerais podemos verificar que 13% dos equipamentos estão em Mau estado de conservação. Na sua grande maioria são os pequenos campos que precisam de uma mais rápida intervenção para serem requalificados, caso se verifique a sua utilidade.

Os equipamentos desportivos num estado de conservação razoável, a necessitar pequenas intervenções representam 49% da totalidade, na sua grande maioria são os pequenos campos que existem no concelho.

Relativamente aos equipamentos em bom estado de conservação, verificamos que representam 38%, e são maioritariamente equipamentos para atividades ao ar livre.

***Associativismo Desportivo no Concelho de Miranda do Douro***

Podemos verificar no quadro 28 que existem no concelho de Miranda do Douro, Associações, clubes e grupos que desenvolvem diversas atividades de índole desportivo, localizam-se de forma aleatória nas diferentes freguesias representativas deste concelho. A maioria encontram-se localizados na freguesia de Miranda do Douro e de Sendim, que por sua vez são as que apresentam uma maior densidade populacional.

**Quadro 28 – Atividades Desportivas Desenvolvidas pelo Associativismo no Concelho de Miranda do Douro**

<b>Localidade</b>	<b>Designação da Coletividade</b>	<b>Atividades Físicas e Desportivas</b>
Miranda do Douro	ARJM	Desportos de Aventura e Jogos Tradicionais
Miranda do Douro	Douro Pula Cunhada	BTT, Canoagem e Passeios Pedestres
Miranda do Douro	Escuteiros Agrupamento 1254	Corridas de Orientação, Jogos Tradicionais e Passeios Pedestres
Miranda do Douro	Grupo Desportivo Mirandês	Futebol
Miranda do Douro e Sendim	Kyokushin-kan Dojo	Karate
Miranda do Douro	L Crenque	BTT
Miranda do Douro	Mirandanças	Jogos Tradicionais e Passeios Pedestres
Miranda do Douro e Sendim	Zumba	Aeróbica e Pilates
Palaçoulo	Caramonico	Jogos Tradicionais e Passeios Pedestres e TT
Picote	Frauga	Jogos Tradicionais e Passeios Pedestres
Sendim	Abutres do Douro	BTT
Sendim	Mirai Q' Alforjas	Trail, Atividades Fitness, Passeios Pedestres
Sendim	Grupo Desportivo de Sendim	Futebol e TT

As associações e coletividades desportivas, e algumas delas acumulando também a vertente cultural, assumem um papel importante na dinamização dos equipamentos desportivos e espaços naturais existentes de beleza única.

Quadro 29 – Atividades Desportivas e Nº de Participantes do Associativismo no Concelho Mirandês

Freguesia	Coletividade	Atividades Desenvolvidas	Periodicidade da Atividade	Nº de Participantes		Total de Participantes
				Sexo Feminino	Sexo Masculino	
Miranda do Douro	ARJM	Paint Ball	Anualmente	12	37	49
		Jogos Tradicionais	Anualmente	24	40	64
Miranda do Douro	Douro Pula Cunhada	Passeios Pedestres	Semestralmente	220	235	455
		Canoagem	Semestral (Maio a Outubro)	392	357	749
		BTT	Trimestralmente	6	15	21
Miranda do Douro	Escuteiros Agrup. 1254	Corridas de Orientação	Trimestralmente	25	15	40
		Raids	Trimestralmente	25	15	40
		Passeios Pedestres	Trimestralmente	25	15	40
Miranda do Douro	Grupo Desportivo Mirandês	Futebol	9 meses de treinos e competições	-	21	21
Miranda do Douro e Sendim	Kyokushinkan Dojo	Karate	10 meses de treinos e competições	7	18	25
Miranda do Douro	L Crenque	BTT	Anualmente	50	200	250
Miranda do Douro	Mirandaças	Passeio Pedestre	Anualmente	70	50	120
Miranda do Douro	Santa Casa da Misericórdia	ATL Verão	Julho e Agosto	13	17	30
		Expressão Física-Motora	Ao Longo do Ano	15	18	33
		Atividade Física no Lar	Ao longo do Ano	15	10	25
		A. Física Cuidados Continuados	Ao Longo do Ano	6	4	10
Miranda do Douro e Sendim	Zumba	Aeróbica e Pilates	10 meses de aulas	30	-	30
Palaçoulo	Caramonico	Passeio Pedestre	Anualmente	25	25	50
		Passeio BTT	Anualmente	18	32	50
		Torneio de Futebol	Anualmente	-	80	80
Picote	Frauga	Passeio Pedestre	Mensal	8	22	30
Sendim	Abutres do Douro	BTT	Anualmente	20	200	220
			Anualmente	33	28	61
Sendim	Mirai Q'Alforjas	Trail	Anualmente	109	114	223
		Fitness	Anualmente	30	3	33
		Passeios Pedestres	Maio a Setembro e Dezembro	175	125	300
Sendim	Grupo Desportivo de Sendim	Futebol	9 meses de treinos e competições	-	19	19
		TT	Anualmente	24	181	205



No quadro 29 podemos verificar que as Atividades Físicas e Desportivas desenvolvidas pelo Associativismo no concelho de Miranda do Douro acontecem na maioria dos casos apenas uma vez por ano, com grande participação popular e são atividades desportivas de exploração da natureza (Passeios Pedestres, BTT e TT). Das atividades que se realizam com maior periodicidade ao longo do ano, podemos destacar o número de participantes no trail e fitness da Mirai q'Alforjas, canoagem no Rio Douro e os dois Grupos Desportivos que apenas envolvem na sua atividade principal (Futebol), participantes do sexo masculino.

## ***Conclusão***

A carta desportiva de Miranda do Douro apresenta uma caracterização das instalações desportivas existentes no concelho, apresentando-se como um instrumento de apoio à decisão, diagnosticando carências e assimetrias das instalações desportivas.

Proporcionar uma maior e melhor oferta desportiva aos munícipes, de modo a contribuir para uma melhoria do seu bem estar físico, da sua saúde e também da ocupação dos seus tempos livres é, a nível geral, um dos principais objetivos deste instrumento. A sua concretização passa pela elaboração de um programa de infraestruturas desportivas que permita a construção dos equipamentos necessários tanto para o sector da competição como para o recreio/lazer.

No município de Miranda do Douro existem cinquenta equipamentos desportivos, distribuídos por todo o concelho, dos quais, vinte e dois são pequenos campos, quinze infraestruturas para atividades ao ar livre, seis salas de desporto, cinco piscinas (quatro descobertas e uma coberta) e dois grandes campos.

Das cinquenta instalações desportivas referidas, destacam-se as dezasseis localizadas na freguesia de Miranda do Douro, sete na freguesia de Sendim, cinco na freguesia de Palaçoulo e quatro na freguesia de Picote.

Relativamente ao estado de conservação das instalações desportivas a maioria delas necessita de alguma intervenção, verificamos que 34% está em bom estado, 52% num estado razoável e 14% em mau estado de conservação.

Devido à distribuição da população residente do concelho, com uma forte concentração na cidade de Miranda do Douro, nas freguesias de Sendim e Palaçoulo, grande parte dos equipamentos desportivos localiza-se aqui, estando esta área do concelho coberta pela área de influência das diferentes tipologias de equipamentos desportivos. Se esta tendência de concentração populacional se mantiver, o investimento na construção de novos equipamentos desportivos deverá ser nesta área do concelho, principalmente os que envolverem um maior investimento.

A oferta de prática desportiva oferecida pelas várias associações existentes acontecem na sua maioria, apenas uma vez por ano, com grande participação de população, sendo atividades desportivas de exploração da natureza.

A Carta Desportiva como instrumento de planeamento necessita, no entanto, de ser operativa e, para isso, tem de se manter atualizada, o que implica o desenvolvimento de um trabalho sistémico e contínuo, o seu sentido útil passa por se fazer a sua monitorização. Deste modo, é possível adequar este instrumento de planeamento às novas necessidades que possam surgir, acompanhar a implementação dos equipamentos nela inscritos e aferir a sua adequação face aos objectivos que se pretende atingir.

### ***Propostas de Intervenção***

Promover a atividade física e desportiva através de programas regulares, de acessibilidade a diferentes estratos sociais e grupos etários, e que incluam o maior número possível de modalidades desportivas, com vista a incentivar a prática desportiva, numa ótica de prevenção e promoção da saúde e de melhorar a qualidade de vida dos cidadãos.

Organizar eventos desportivos que possam contribuir para a motivação dos cidadãos para a prática da atividade física e desportiva, projetando a imagem do Município a nível regional, nacional e internacional.

Estimular e incentivar a prática do Associativismo através do apoio logístico e material aos vários clubes/associações locais. Mais do que organizar eventos de carácter regular ou pontual, deverá caber à autarquia o papel de incentivar as instituições locais promotoras de actividade física e/ou desportiva, a servirem os interesses da comunidade envolvente e a darem maior visibilidade à sua ação no respeito integral dos seus estatutos.

Apostar no Desporto Natureza, enquanto práticas corporais que decorrem em meio natural realizadas de forma não nociva para a conservação da natureza, aproximando o homem desta de uma forma saudável .

Melhorar a rede de instalações desportivas, apostando na modernização, recuperação e adaptação dos equipamentos, assegurando níveis de cobertura e atendimento adequados à procura desportiva da população.

Planear o território de modo a integrar espaços seguros para a prática da atividade física e desportiva da população, articulados com a paisagem envolvente, contribuindo para a promoção da qualidade de vida das populações.

## ***Bibliografia***

Constantino, J.M. (1999), Desporto, Política e Autarquias. Livros Horizonte.

Matos, A. (2003): A gestão de pavilhões desportivos municipais

## **Diplomas Legais**

Decreto Lei nº 5 A/2002, de 11 de Janeiro – Primeira alteração à Lei nº 169/99, de 18 de Setembro, que estabelece o quadro de competências, assim como o regime jurídico de funcionamento, dos órgãos dos municípios e das freguesias.

Lei nº 5/2007 - de 16 de Janeiro, Lei de Bases da Atividade Física e do Desporto.

## **WebGrafia**

[www.cm-mdouro.pt](http://www.cm-mdouro.pt) – Caracterização do concelho.

[www.idesporto.pt](http://www.idesporto.pt) - CEFD - Carta das Instalações Desportivas Artificiais 2000.

[www.ine.pt](http://www.ine.pt)– Censos de 2011.

[www.portaldodesporto.pt](http://www.portaldodesporto.pt) – instalações desportivas.

[www.europa.eu.int](http://www.europa.eu.int) - A integração das características específicas do desporto e das suas funções sociais na aplicação das políticas comuns.