

- LIMITE DO CONCELHO (CAOP 2014)
- LIMITE DO PNDI
- LINHAS DE ÁGUA

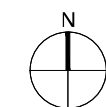
PARQUE NATURAL DO DOURO INTERNACIONAL (PNDI):

VEGETAÇÃO

- Azinheira
- Azinheira+Zimbro
- B.higrófilos
- Herbáceas Arvenses
- Lameiros
- Matos
- Q.Pyrenaica
- Sobreiro
- Zimbrais

HABITATS AFERIDOS (FORA DO PNDI):

- | | |
|----------------|--------------------|
| 5330 | 3290 + 91B0 |
| 5330+9330 | 6220 |
| 5330+9330+9340 | 6220 + 6310 + 9330 |
| 5330+9340 | 6220 + 9330 |
| 91B0 | 6310 |
| 91B0+92A0 | 9230 + 9330 + 6220 |
| 9230 | 9330 + 6220 |
| 9230+91B0 | 9330 + 6220 + 6310 |
| 9230+91B0+92A0 | 9330 + 6310 + 6220 |
| 9230+9330+9340 | 9330 + 9340 + 6220 |
| 9230+9340 | 9340 + 6220 |
| 9330 | |
| 9330+9340 | |
| 9340 | |

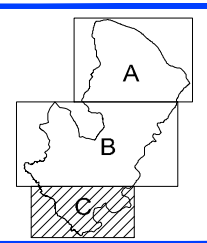


REVISÃO DO PLANO DIRECTOR MUNICIPAL DE MIRANDA DO DOURO

VALORES NATURAIS - HABITATS



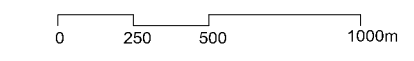
Gestão Integrada de Projectos e Planeamento, Lda
 Estrada Exterior da Circunvalação, 3846-11, Solo 5
 Areeiro - 4435-183 Rio Tinto
 Email: gipp@gipp.pt
 tel. 229773900 Fax: 229773909



PROPOSTA DO PLANO

Equidistância das Curvas de Nível: 5 metros
 Sistema de Referência: Datum 73 - Datum Altimétrico de Cascaes
 Projeção Cartográfica: Gauss-Kruger
 Exactidão Posicional: 1,50m
 Exactidão Temática: 95%
 Projeção Nominal Posicional das Saídas Gráficas: Folhas A e B - 1,76 Folha C - 1,33
 Entidade Proprietária: Câmara Municipal de Miranda do Douro
 Entidade Produtora e Data de Edição: ESTEREOFOTO, em 2011
 Número, Data de Homologação e Entidade Responsável: 2013-01-16, DGT

Escala: 1/25000



G 233

Data: OUTUBRO 2014

Planta Nº 9