








| | |
|---|---------------------|
|  | |
| IDENTIFICAÇÃO DA CARTOGRAFIA DE REFERÊNCIA | |
| Entidade proprietária: Câmara Municipal de Miranda do Douro | |
| Entidade Produtora: Estereofoto Geoengenharia, S.A. | |
| Data de Edição: 2011 | |
| Série Cartográfica Oficial: N/D | |
| Data e número da homologação e entidade responsável pela homologação: 16/01/2013, Processo de homologação nº 148, DGT | |
| Sistema de Referência: Projecção de Gauss-Kruger, Elipsóide de Hayford, Datum 73 | |
| Exactidão Posicional: 1,5 metros | |
| Exactidão Temática: 95% | |
| Entidade Produtora da Cartografia Temática: dBLab, Lda. | |
| Limite Administrativo: CAOP 2013 | |
| Precisão Posicional Nominal: 1,04 | |
| Dados de tráfego das EN, EM e arruamentos em geral relativos ao ano de 2013 (contagens) | |
| Dados de tráfego das vias do centro histórico de Miranda do Douro relativos ao ano de 2003. | |
| Dados de tráfego do IC5 relativos ao ano de 2012 (previsão). | |
| MÉTODO DE CÁLCULO | |
| NMPB96 e XP S 31-133 NP4361-2 (ISO 9613) | |
| LEGENDA | |
|  | Edifícios |
|  | Rodovias |
|  | Indústrias |
|  | Limite do Município |
|  | Ponto de Validação |
| ELABORADO POR | |
|  | |
| CLIENTE | |
| Câmara Municipal de Miranda do Douro | |
| TÍTULO | |
| Vias rodoviárias e indústrias modeladas | |
| CARTA | |
| Anexo I - Carta 1.1 - C | |
| ESCALA | |
| 1/10000 | |
| DATA | REFERÊNCIA |
| Junho 2013 | 12_087_MRP01 |