





	
IDENTIFICAÇÃO DA CARTOGRAFIA DE REFERÊNCIA	
Entidade proprietária: Câmara Municipal de Miranda do Douro	
Entidade Produtora: Estereofoto Geoengenharia, S.A.	
Data de Edição: 2011	
Série Cartográfica Oficial: N/D	
Data e número da homologação e entidade responsável pela homologação: 16/01/2013, Processo de homologação nº 148, DGT	
Sistema de Referência: Projecção de Gauss-Kruger, Elipsóide de Hayford, Datum 73	
Exactidão Posicional: 1,5 metros	
Exactidão Temática: 95%	
Entidade Produtora da Cartografia Temática: dBLab, Lda.	
Limite Administrativo: CAOP 2013	
Precisão Posicional Nominal: 1,04	
Dados de tráfego das EN, EM e arruamentos em geral relativos ao ano de 2013 (contagens)	
Dados de tráfego das vias do centro histórico de Miranda do Douro relativos ao ano de 2003.	
Dados de tráfego do IC5 relativos ao ano de 2012 (previsão).	
MÉTODO DE CÁLCULO	
NMPB96 e XP S 31-133 NP4361-2 (ISO 9613)	
LEGENDA	
	Edifícios
	Rodovias
	Indústrias
	Limite do Município
	Ponto de Validação
ELABORADO POR	
	
CLIENTE	
Câmara Municipal de Miranda do Douro	
TÍTULO	
Vias rodoviárias e indústrias modeladas	
CARTA	
Anexo I - Carta 1.1 - H	
ESCALA	
1/10000	
DATA	REFERÊNCIA
Junho 2013	12_087_MRPM01