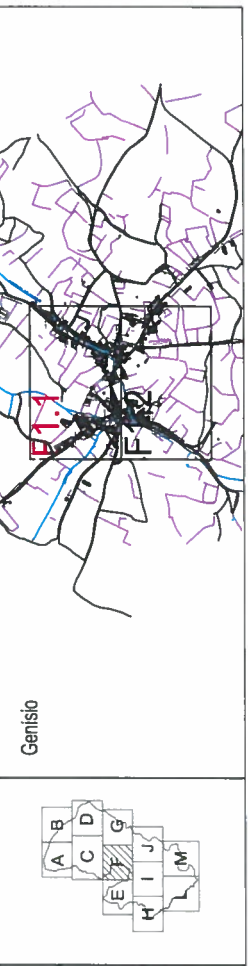
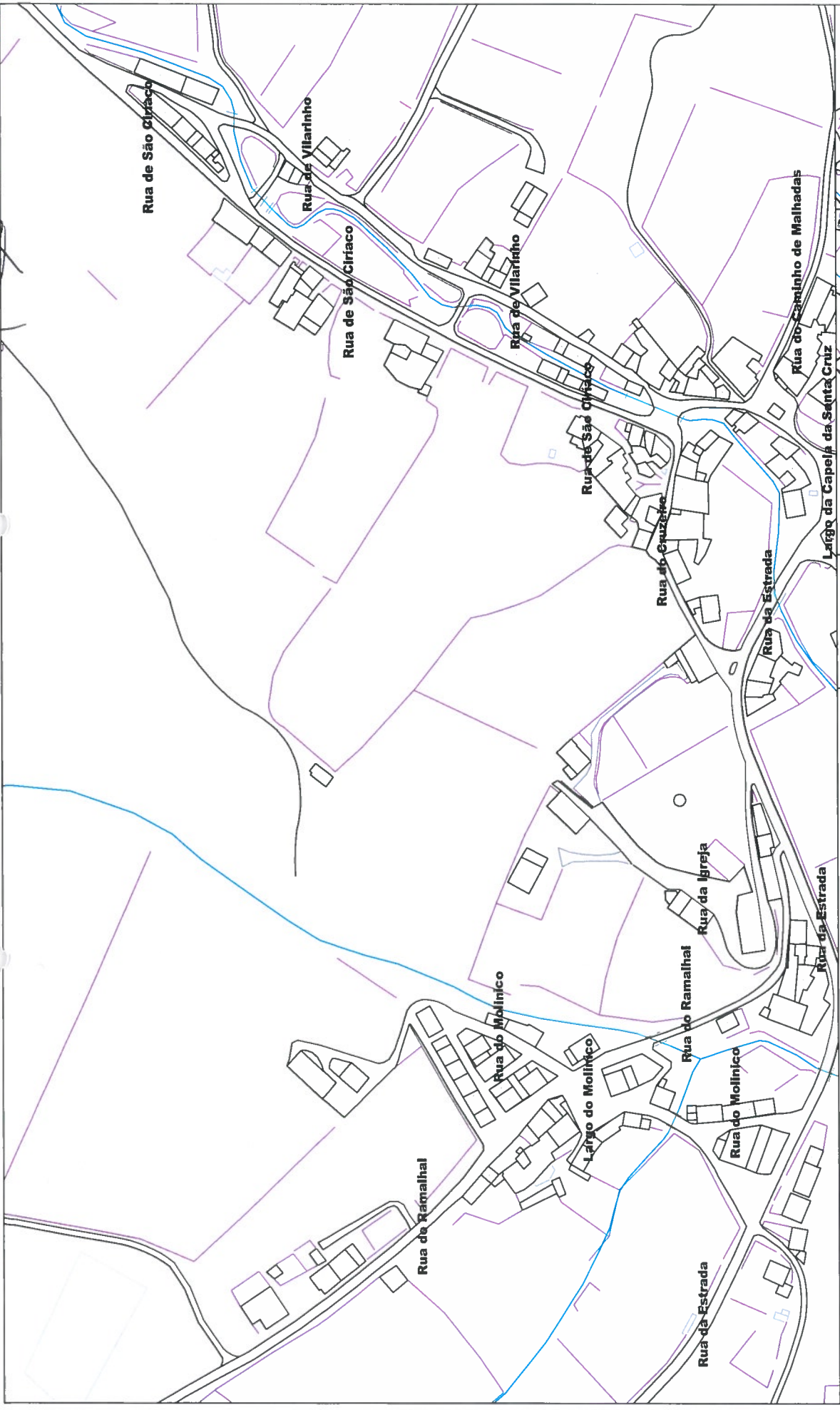


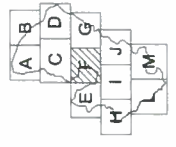


N.º	Denominação da Via - Mirandês	Denominação da Via - Português	Início	Fim	Anexo - Planta
01	Rue de la Maçaneira	Rua da Macieira	Largo da Capela da Santa Cruz	Estrada Nacional 218 (Malhadas)	F1.2
02	Rue de l Cabecico	Rua do Cabecico	Rua da Macieira	Caminho Rural (Malhadas)	F1.2
03	Rue Camino de Malhadas	Rua do Caminho de Malhadas	Rua de Vilarinho	Caminho Rural (Malhadas)	F1.1
04	Lhargo de la Capielha de Santa Cruz	Largo da Capela da Santa Cruz		Confluência de Várias Ruas	F1.1
05	Rue de la Strada	Rua da Estrada	Largo da Capela da Santa Cruz	Estrada Nacional 218 (Caçarelhos)	F1.1
06	Rue de l Cruzeiro	Rua do Cruzeiro	Rua da Estrada	Rua de São Ciriáco	F1.1
07	Rue de Belharino	Rua de Vilarinho	Largo da Capela da Santa Cruz	Caminho Rural (Especiosa)	F1.1
08	Rue de San Ceriáco	Rua de São Ciriáco	Rua do Cruzeiro	Caminho Rural (Especiosa)	F1.1
09	Rue de l'Eigreija	Rua da Igreja	Rua da Estrada	Sem Saída	F1.1
10	Rue de l'Bárrio de Baixo	Rua do Bairro de Baixo	Rua da Estrada	Caminho Rural (Vilar Seco)	F1.2
11	Rue de la Ribeira	Rua da Ribeira	Rua do Bairro de Baixo	Caminho Rural (Vilar Seco)	F1.2
12	Rue de l Molinico	Rua do Molinico	Rua da Estrada	Sem Saída	F1.1
13	Lhargo de l Molinico	Largo do Molinico		Confluência de Várias Ruas	F1.1
14	Rue de l Ramalhal	Rua do Ramalhal	Rua da Estrada	Caminho Rural (Caçarelhos)	F1.1

P 08 + 01. 015 M.



Genísio



TOPONÍMIA DO CONCELHO DE MIRANDA DO DOURO

PEÇAS DESENHADAS



IDENTIFICAÇÃO DOS ARRUMAMENTOS

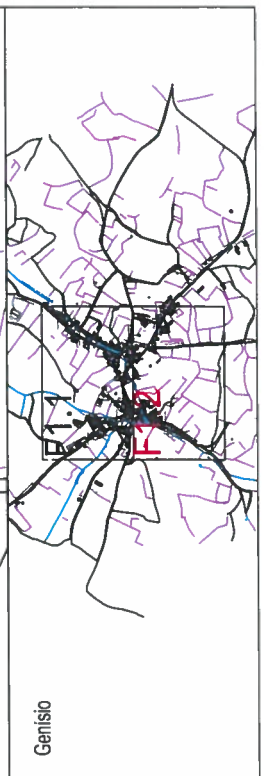
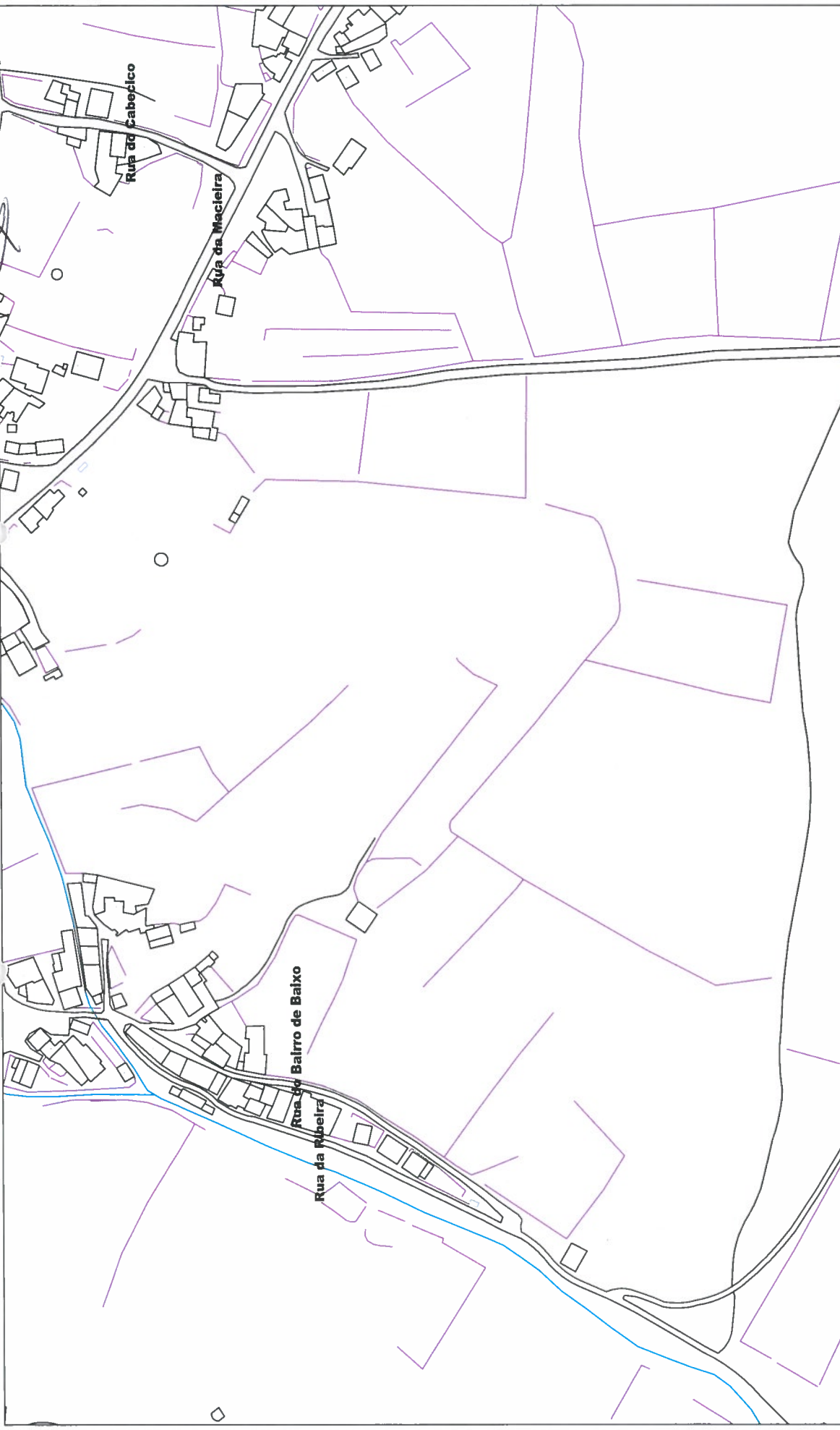
Sistema de Referência: Datum 73 - Datum Altimétrico de Cascais
 Projeção Cartográfica: Gauss-Krüger
 Entidade Proprietária: Câmara Municipal de Miranda do Douro

Escala: 1:2000

Data: Julho / 2015

Planta n.º F.1.1

11-11-15



Genísio



TOPONÍMIA DO CONCELHO DE MIRANDA DO DOURO

PEÇAS DESENHADAS



IDENTIFICAÇÃO DOS ARRUAIMENTOS

Sistema de Referência: Datum 73 - Datum Antimétrico de Cascais
 Projeção Cartográfica: Gauss-Kruger
 Entidade Proprietária: Câmara Municipal de Miranda do Douro

Escala: 1/2000

Data: Julho / 2015

Planta n.º F1.2