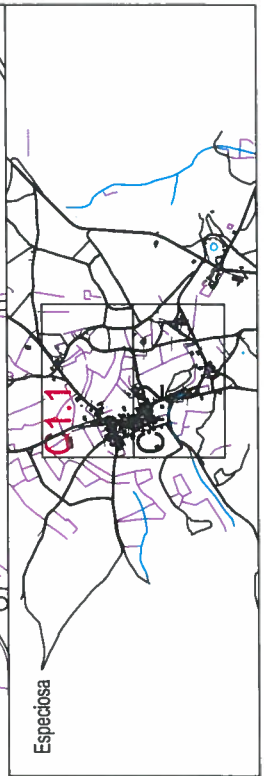
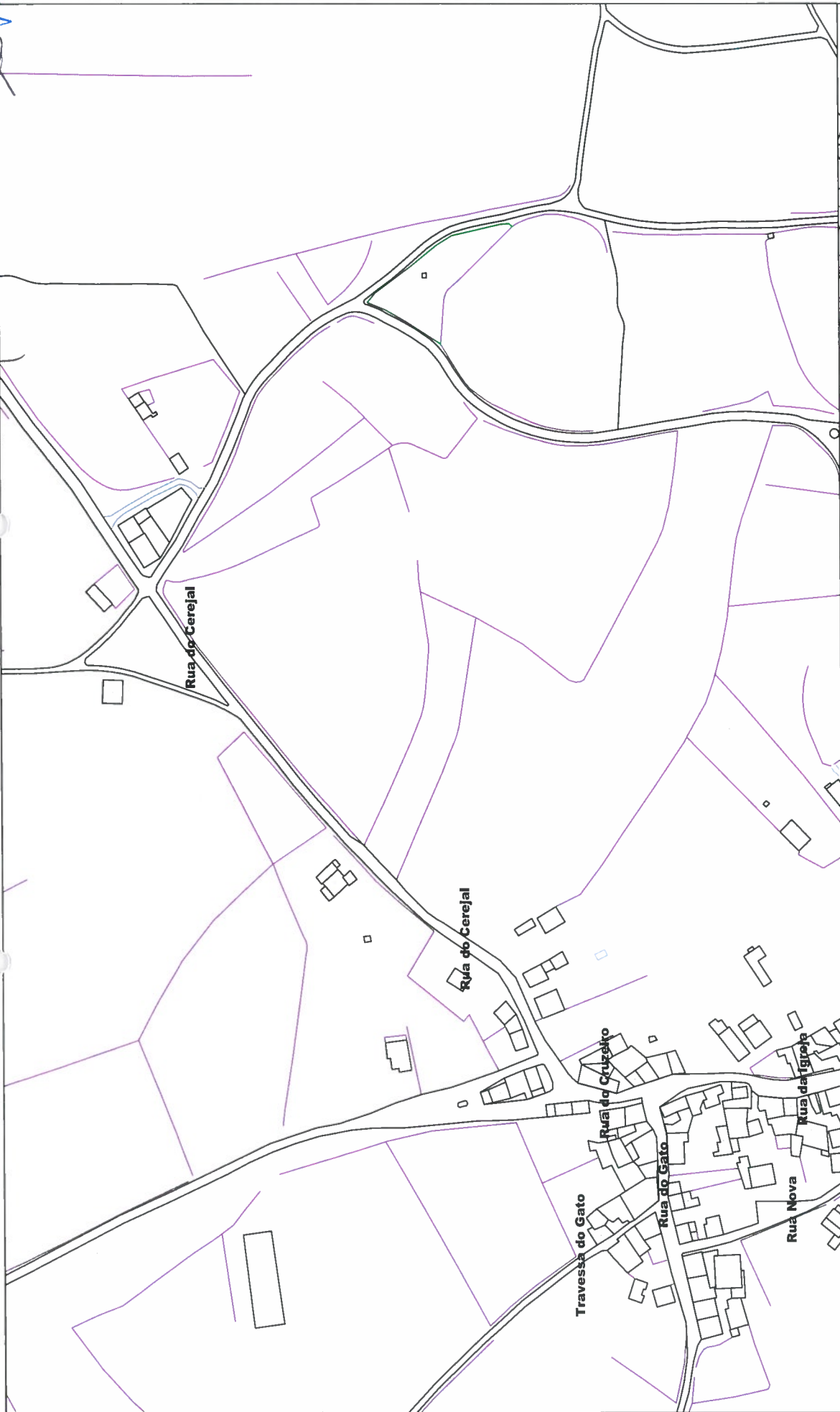


Handwritten notes and signatures in blue ink at the top right of the page.

N.º	Denominação da Via - Mirandês	Denominação da Via - Português	Início	Fim	Anexo - Planta
01	<i>Ruga de las Eiricas</i>	Rua das Eiricas	Estrada Municipal 544 (Naso)	Rua da Igreja	C1.2
02	<i>Caleija de las Eiricas</i>	Travessa das Eiricas	Rua das Eiricas	Caminho Rural (...)	C1.2
03	<i>Ruga de las Eiras</i>	Rua das Eiras	Rua das Eiricas	Rua das Eiricas (Circular)	C1.2
04	<i>Ruga de l Cerejal</i>	Rua do Cerejal	Rua do Cruzeiro	Caminho Rural (Cerejal)	C1.1
05	<i>Ruga de l'Eigreija</i>	Rua da Igreja	Rua das Eiricas	Rua do Cruzeiro	C1.1 e C1.2
06	<i>Caleijo de l'Eigreija</i>	Beco da Igreja	Rua da Igreja	Sem Saída	C1.2
07	<i>L Sagrado</i>	Largo da Igreja	Rua da Igreja	Confluência de Várias Ruas	C1.2
08	<i>Ruga Nuoba</i>	Rua Nova	Largo da Igreja	Rua do Gato	C1.1 e C1.2
09	<i>Ruga de l Gato</i>	Rua do Gato	Rua da Igreja	Caminho Rural (Barreiros)	C1.1
10	<i>Caleija de l Gato</i>	Travessa do Gato	Rua do Gato	Caminho Rural (Fontaninas)	C1.1
11	<i>Caleijo de la Fuonte</i>	Beco da Fonte	Rua de São Lourenço	Sem Saída	C1.2
12	<i>Ruga de San Lhourenço</i>	Rua de São Lourenço	Rua das Eiricas	Rua da Igreja	C1.2
13	<i>Ruga de l Cruzeiro</i>	Rua do Cruzeiro	Rua da Igreja	Rua do Cerejal	C1.1

Handwritten blue notes and symbols at the top left of the page.



Espesosa



TOPONÍMIA DO CONCELHO DE MIRANDA DO DOURO

PEÇAS DESENHADAS



IDENTIFICAÇÃO DOS ARRUIAMENTOS

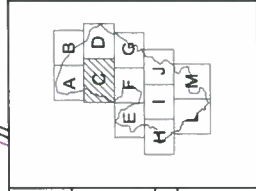
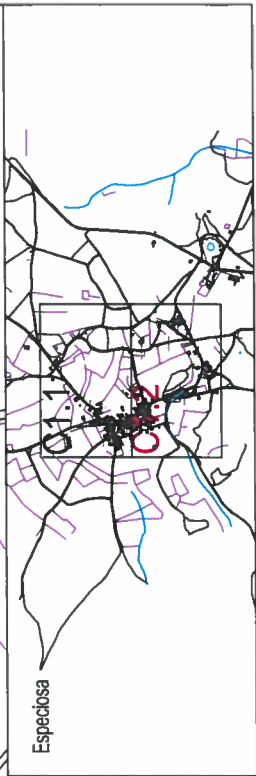
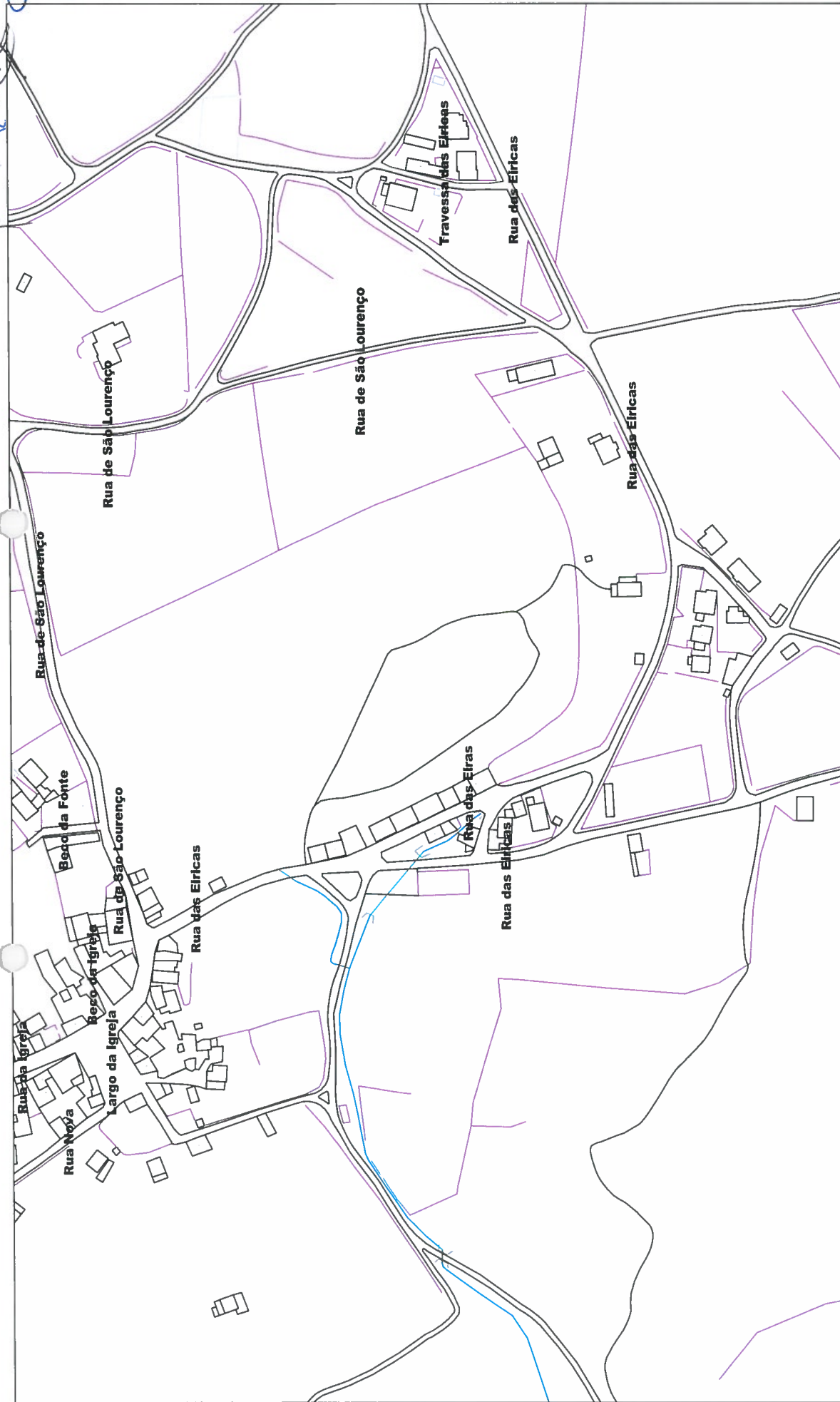
Sistema de Referência: Datum 73 - Datum Altimétrico de Cascais
 Projeção Cartográfica: Gauss-Kruger
 Entidade Proponente: Câmara Municipal de Miranda do Douro

Escala: 1:2000

Data: Julho / 2015

Planta n.º C.1.1

Handwritten notes in blue ink at the top left corner of the map.



TOPONÍMIA DO CONCELHO DE MIRANDA DO DOURO

PEÇAS DESENHADAS

miranda do douro
Câmara Municipal

IDENTIFICAÇÃO DOS ARRUAIMENTOS

Sistema de Referência: Datum 73 - Datum Altimétrico de Cascais
 Projeção Cartográfica: Gauss-Kruger
 Entidade Proprietária: Câmara Municipal de Miranda do Douro

Escala: 1/2000

Data: Julho / 2015

Planta n.º C1.2