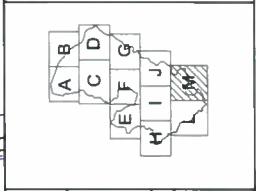
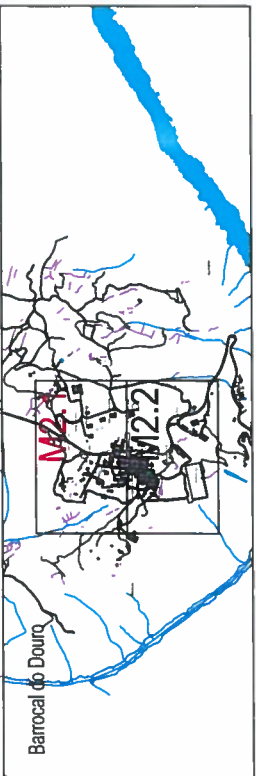
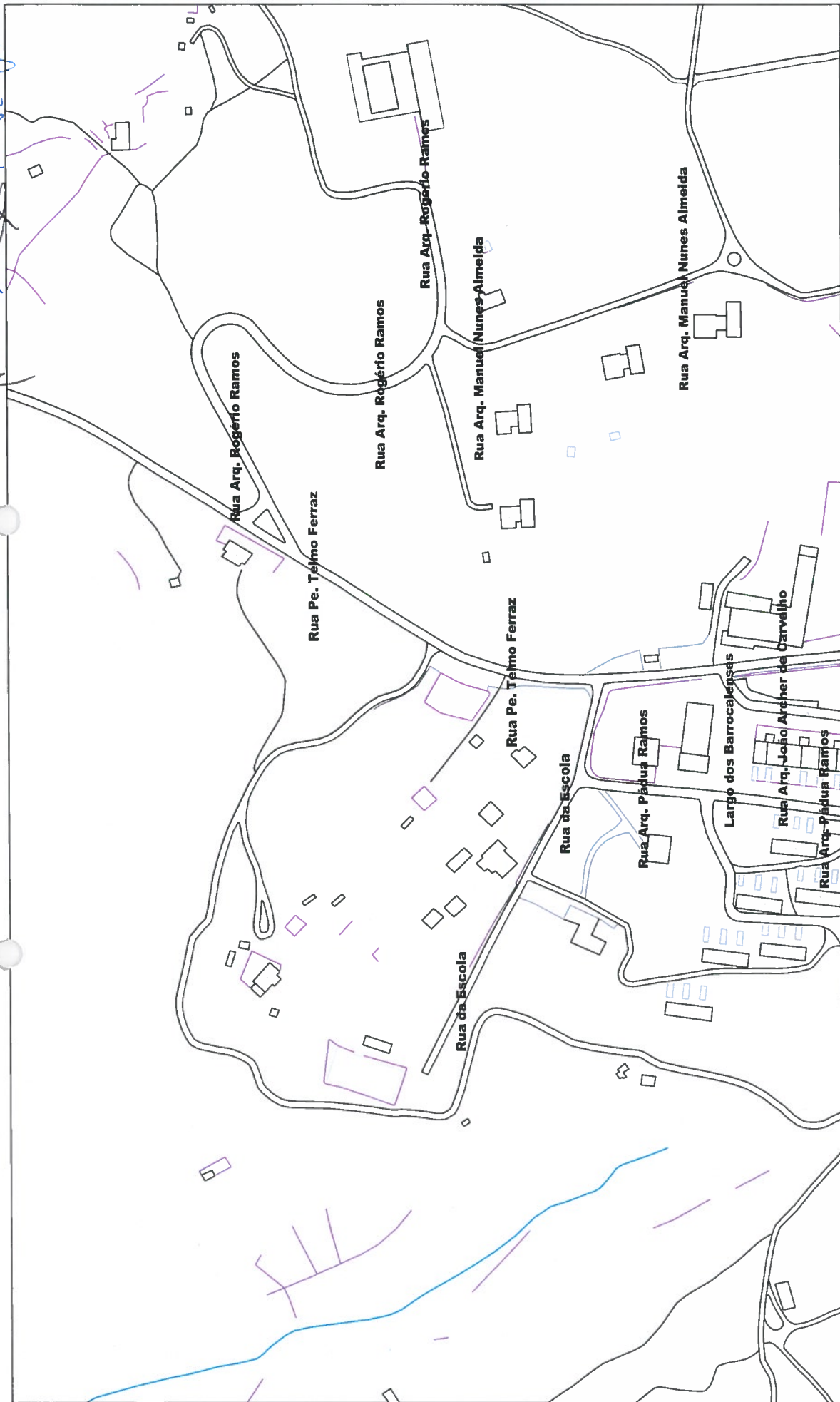


N.º	Denominação da Via - Mirandês	Denominação da Via - Português	Início	Fim	Anexo - Planta
01	Rue Pe. Telmo Ferraz	Rua Pe. Telmo Ferraz	Rua Arq. Rogério Ramos (Estrada Nacional 221-6)	Barragem Hidroeléctrica	M2.1 e M2.2
02	Rue Arq. Rogério Ramos	Rua Arq. Rogério Ramos	Rua Pe. Telmo Ferraz	Pousada de Picote	M2.1
03	Rue Arq. Manuel Nunes de Almeida	Rua Arq. Manuel Nunes de Almeida	Rua Arq. Rogério Ramos	Sem Saída (Última Casa dos Engenheiros)	M2.1
04	Rue de la Scuola	Rua da Escola	Rua Pe. Telmo Ferraz	Sem Saída (Campo de Futebol)	M2.1
05	Rue Arq. João Archer de Carvalho	Rua Arq. João Archer de Carvalho	Largo dos Barrocalenses (Centro de Acolhimento Juvenil)	Sem Saída	M2.1 e M2.2
06	Caleija Arq. João Archer de Carvalho	Travessa Arq. João Archer de Carvalho	Rua Pe. Telmo Ferraz	Sem Saída (Caminho da Coelheira)	M2.2
07	Rue Arq. Pádua Ramos	Rua Arq. Pádua Ramos	Rua da Escola	Sem Saída (Parque Infantil)	M2.1 e M2.2
08	Caleija Arq. Pádua Ramos	Travessa Arq. Pádua Ramos	Rua Arq. João Archer de Carvalho	Confluência: Tv. Arq. João Archer de Carvalho e Tv. Barata Feyo	M2.2
09	Rue Barata Feyo	Rua Barata Feyo	Travessa Arq. Pádua Ramos	Sem Saída	M2.2
10	Caleija Barata Feyo	Travessa Barata Feyo	Rua Barata Feyo	Confluência: Tv. Arq. João Archer de Carvalho e Tv. Arq. Pádua Ramos	M2.2
11	Lhargo de Is Barrocalenses	Largo dos Barrocalenses	Confluência de Várias Ruas (Junto ao Centro de Acolhimento Juvenil)		M2.2
12	Lhargo de la Barraige	Largo da Barragem	Final da Rua Pe. Telmo Ferraz (Barragem Hidroeléctrica)		M2.2

P. C. P. 984 82 41.



TOPONÍMIA DO CONCELHO DE MIRANDA DO DOURO

PEÇAS DESENHADAS

miranda do douro
câmara municipal

IDENTIFICAÇÃO DOS ARRUAAMENTOS

Sistema de Referência: Datum 73 - Datum Abimélio de Cascais
 Projeção Cartográfica: Gauss-Krüger
 Entidade Proprietária: Câmara Municipal de Miranda do Douro

Escala: 1/2000

Data: Julho / 2015

Planta n.º M2.1

