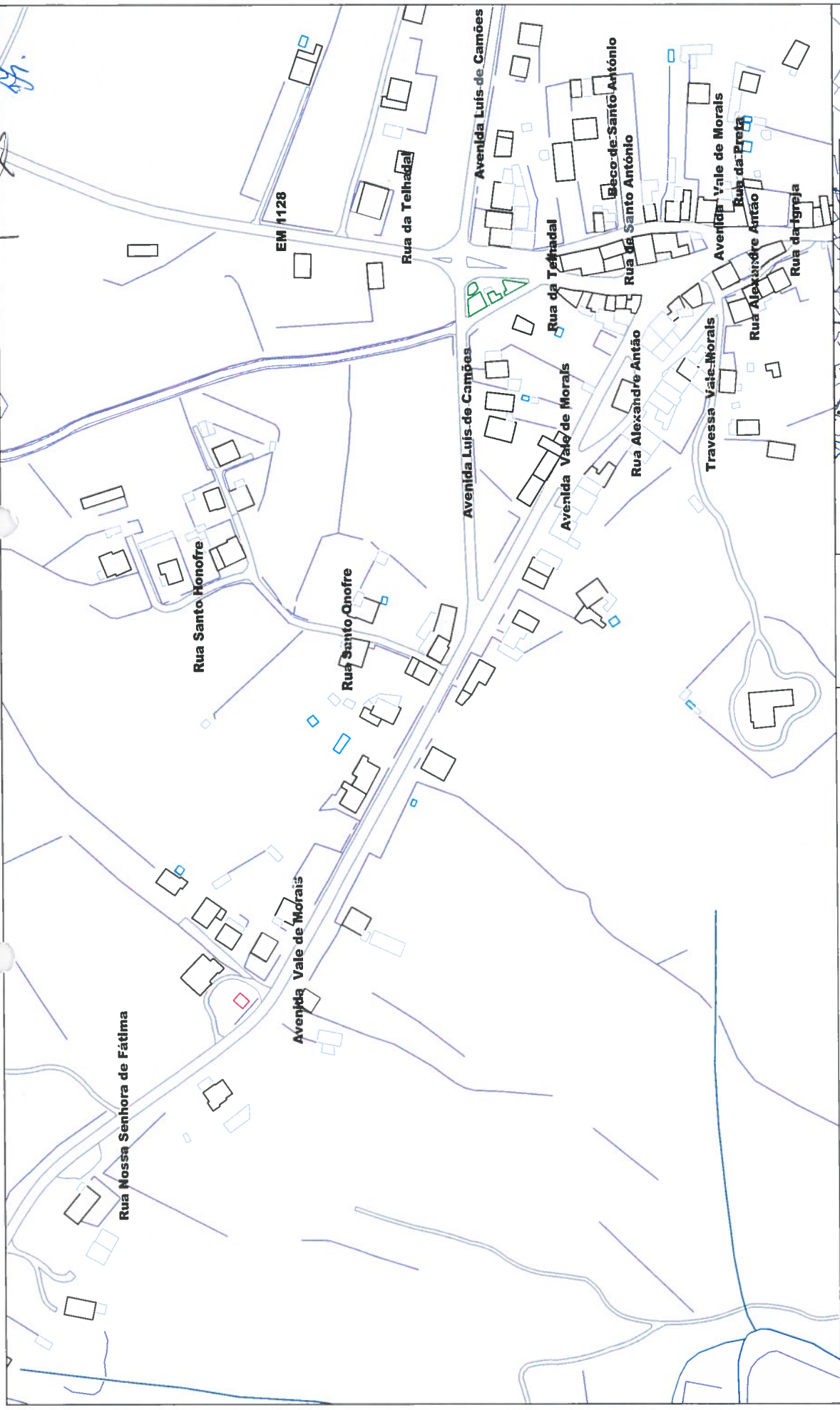


N.º	Denominação da Via - Mirandês	Denominação da Via - Português	Início	Fim	Anexo - Planta
01	<i>Rue Nuossa Senhora de Fátima</i>	Rua Nossa Senhora de Fátima	Entrada de Picote	Avenida Vale de Morais	M1.1
02	<i>Abenida Bal Morales</i>	Avenida Vale Morais	Rua Nossa Senhora de Fátima	Rua da Igreja	M1.1
03	<i>Rue Santo Einofre</i>	Rua Santo Onofre	Avenida Vale Morais	Sem Saída	M1.1
04	<i>Cabeço de Tie Cinfrózia</i>	Avenida Luís de Camões	Avenida Vale Morais	Nacional 221-6 (Barrocal)	M1.1 e M1.2
05	<i>Rue Atiaadal</i>	Rua da Telhadal	Avenida Vale Morais	Estrada Municipal M1128 (Vila Chã)	M1.1
06	<i>Rue de l'Eigreija</i>	Rua da Igreja	Avenida Vale Morais	Rua do Bário	M1.1 e M1.3
07	<i>Lhargo de l'Eigreija</i>	Largo da Igreja	Largo da Igreja	Confluência: Rua da Igreja, Rua da Canzela, etc...	M1.3
08	<i>Rue de la Canzielha</i>	Rua da Canzela	Largo da Igreja	Rua de Fonte Salsa	M1.3
09	<i>Rue de l Tumber</i>	Rua do Tombar	Largo da Igreja	Largo do Tombar	M1.3
10	<i>Lhargo de l Tumber</i>	Largo do Tombar	Largo do Tombar	Confluência: Rua do Tombar, Largo do Ferrolho, etc...	M1.3
11	<i>Rue de Santa Cruz</i>	Rua de Santa Cruz	Largo do Tombar	Caminho Rural (Sendim)	M1.3
12	<i>Rue de l Sierro</i>	Rua do Cerro	Largo do Tombar	Rua da Frágua	M1.3
13	<i>Rue de ls Cebadales</i>	Rua dos Cevadais	Rua do Cerro	Rua da Lavandeira	M1.3
14	<i>Rue de la Lhabandeira</i>	Rua da Lavandeira	Rua da Frágua	Rua dos Cevadais	M1.3
15	<i>Rue de l Ferrolho</i>	Largo do Ferrolho	Largo do Ferrolho	Confluência: Largo do Tombar, Rua da Igreja, etc...	M1.3
16	<i>Rue de la Frauga</i>	Rua da Frágua	Largo do Ferrolho	Rua da Fontósia	M1.3
17	<i>Caleija de l Sierro</i>	Travessa do Cerro	Rua do Cerro	Rua dos Cevadais	M1.3
18	<i>Caleija de la Frauga</i>	Travessa da Frágua	Rua do Bário	Rua da Frágua	M1.3
19	<i>Rue de l Bário</i>	Rua do Bário	Rua da Igreja	Largo do Toural	M1.3
20	<i>Rue de l Lhagar</i>	Rua do Lagar	Rua do Bário	Sem Saída	M1.3
21	<i>Praça de l Toural</i>	Largo do Toural	Largo do Toural	Confluência: Rua do Bário, Rua do Renal, etc...	M1.4
22	<i>Rue de Funtózia</i>	Rua da Fontósia	Confluência: Rua da Frágua e Rua da Lavandeira	Largo do Toural	M1.3
23	<i>Rue de la Fraga de l Puio</i>	Rua da Fraga do Puio	Largo do Toural	Caminho Rural (Miradouro da Fraga do Puio)	M1.4
24	<i>Rue de Santo Cristo</i>	Rua de Santo Cristo	Rua do Renal	Caminho Rural (Sergina)	M1.4
25	<i>Rue de l Renal</i>	Rua do Renal	Largo do Toural	Avenida Luís de Camões	M1.4



26	<i>Callejo de l Renal</i>	Beco do Renal	Rua do Renal	Sem Saída	M1.4
27	<i>Lhargo Peinha l Cuorbo</i>	Largo da Penha do Corvo	Confluência: Rua da Canzela, Rua de Fonte Salsa e Rua do Renal		M1.4
28	<i>Rue de Fuente Salsa</i>	Rua de Fonte Salsa	Confluência: Rua da Canzela e Ig. da Penha do Corvo	Caminho Rural (Fonte Salsa)	M1.2
29	<i>Calleja de l Cruzeiro</i>	Travessa do Cruzeiro	Rua da Canzela	Rua de Fonte Salsa	M1.2
30	<i>Rue de San Juan</i>	Rua de São João	Rua de Fonte Salsa	Avenida Luis de Camões	M1.2
31	<i>Rue de Peinhas Dades</i>	Rua de Penhas Dades	Avenida Luis de Camões	Sem Saída	M1.2
32	<i>Rue de Santo Antonho</i>	Rua de Santo António	Rua da Telhadal	Avenida Vale Morais	M1.1
33	<i>Callejo de Santo Antonho</i>	Beco de Santo António	Rua da Telhadal	Sem Saída	M1.1
34	<i>Calleja de Bal Morales</i>	Travessa de Vale Morais	Avenida Vale Morais	Rua do Babou	M1.1
35	<i>Rue de la Prieta</i>	Rua da Preta	Avenida Vale Morais	Sem Saída	M1.1
36	<i>Rue Alexandre Antão</i>	Rua Alexandre Antão	Rua da Igreja	Avenida Vale Morais	M1.1
37	<i>Calleja de la Prieta</i>	Beco da Preta	Rua da Igreja	Sem Saída	M1.3
38	<i>Callejo de l'Eigreja</i>	Beco da Igreja	Rua da Igreja	Sem Saída	M1.3
39	<i>Callejo Trás las Casas</i>	Beco Trás das Casas	Rua do Tombar	Sem Saída	M1.3
40	<i>Callejo de l Lhameiro</i>	Beco do Lameiro	Rua da Igreja	Sem Saída	M1.3
41	<i>Callejo de l Lar</i>	Beco do Lar	Rua da Igreja	Sem Saída	M1.3
42	<i>Rue de l Babou</i>	Rua do Babou	Rua de Santa Cruz	Sem Saída	M1.3

Handwritten blue notes and symbols at the top left corner.



TOPONÍMIA DO CONCELHO DE MIRANDA DO DOURO

PEÇAS DESENHADAS

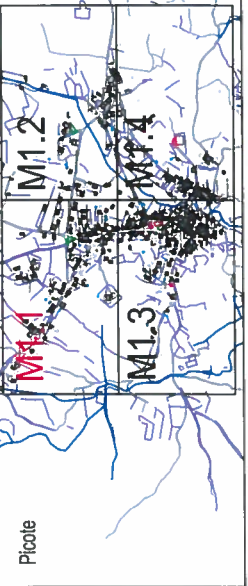
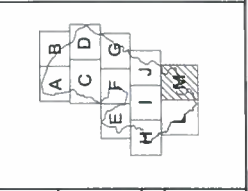
IDENTIFICAÇÃO DOS ARRUAMENTOS

Sistema de Referência: Datum 73 - Datum Altimétrico de Cascais
 Projecto Cartográfico: Gauss-Kruger
 Entidade Proponente: Câmara Municipal de Miranda do Douro

Escala: 1:2000

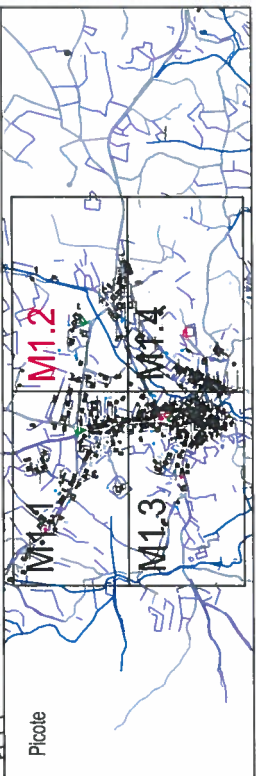
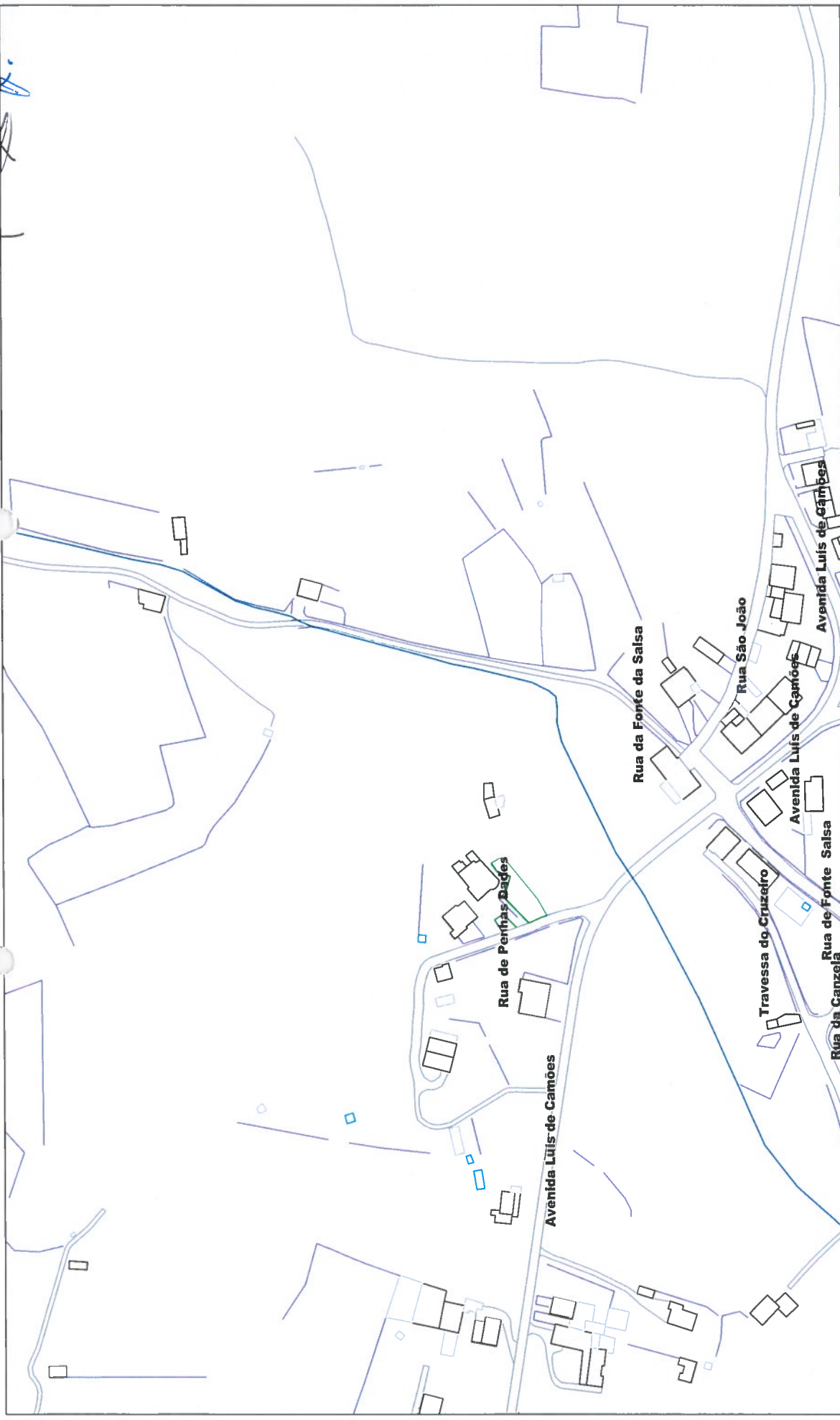
Data: Julho / 2015

Planta n.º M1.1




EM 1128

P. 47.0-F

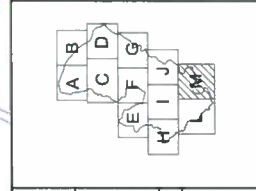
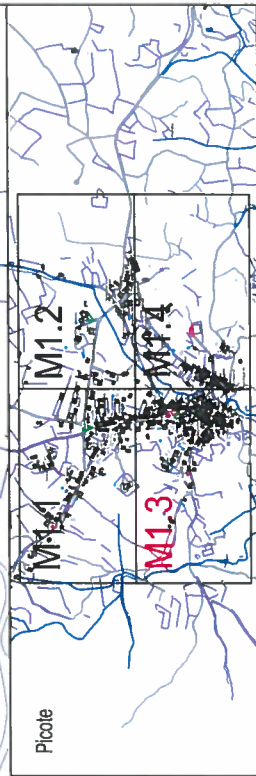
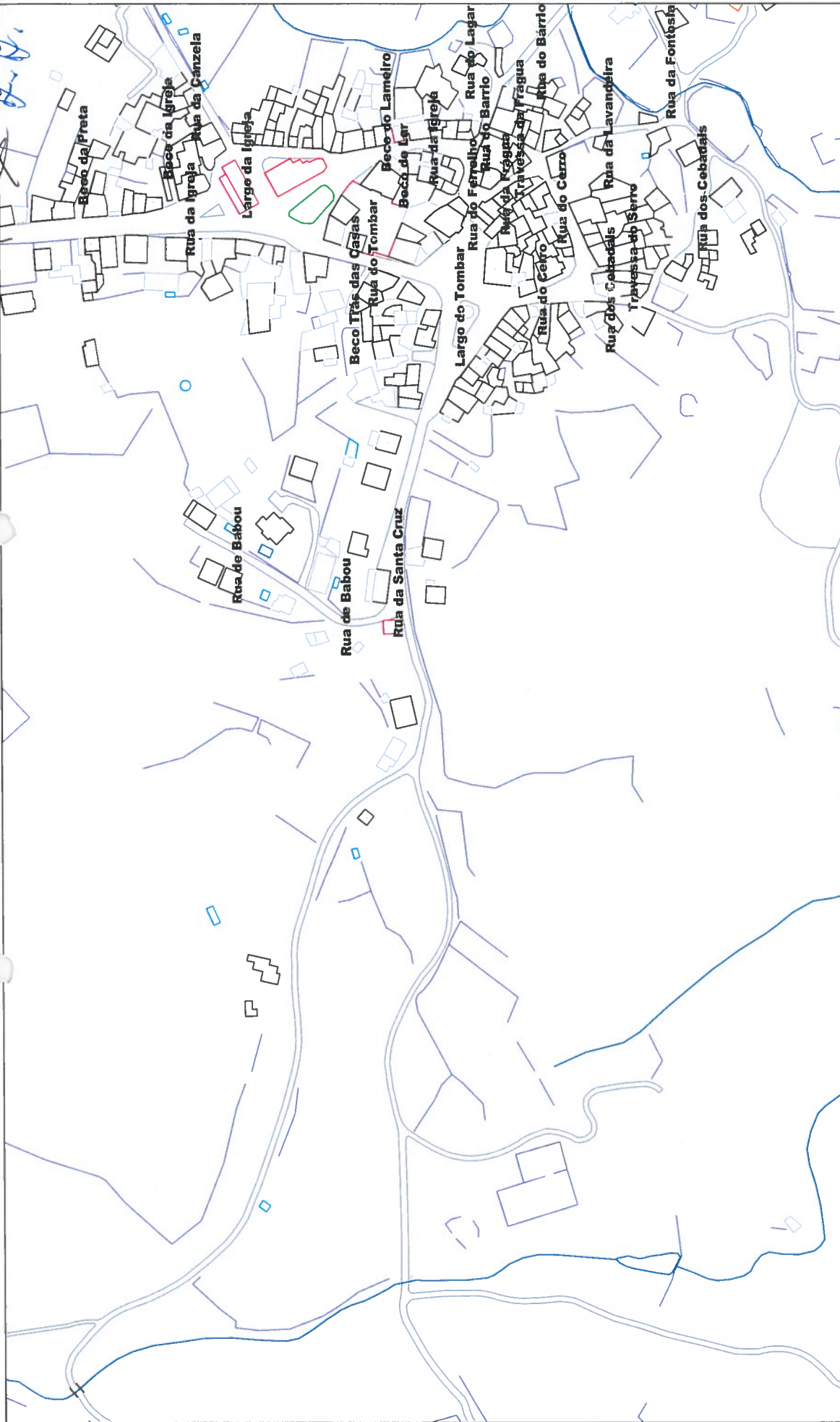


Picote



TOPONÍMIA DO CONCELHO DE MIRANDA DO DOURO	
PEÇAS DESENHADAS	
	Escala: 1:2000 Data: Julho / 2015 Planta n.º M1.2
IDENTIFICAÇÃO DOS ARRUAIMENTOS Sistema de Referência: Datum 73 - Datum Altimétrico de Cascais Projeção Cartográfica: Gauss-Kruger Entidade Proprietária: Câmara Municipal de Miranda do Douro	

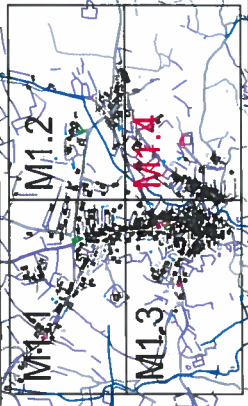

Handwritten notes in blue ink at the top left corner of the map.



<p>TOPONÍMIA DO CONCELHO DE MIRANDA DO DOURO</p> <p>PEÇAS DESENHADAS</p>	
<p>miranda do douro Câmara Municipal</p>	<p>IDENTIFICAÇÃO DOS ARRUIVAMENTOS</p> <p>Sistema de Referência: Datum 73 - Datum Alimético de Cascais Projeção Cartográfica: Gauss-Kruger Entidade Proprietária: Câmara Municipal de Miranda do Douro</p>
<p>Escala: 1/2000</p>	<p>Data: Julho / 2015</p> <p>Planta n.º M1.3</p>

Handwritten notes in blue ink at the top left corner of the page.



		Picote
TOPONÍMIA DO CONCELHO DE MIRANDA DO DOURO		
PEÇAS DESENHADAS		
		
IDENTIFICAÇÃO DOS ARRUAMENTOS		
Seiama de Referência: Datum 73 - Datum Altimétrico de Cascais	Escala: 1/2000	Data: Julho / 2015
Projeção Cartográfica: Gauss-Krüger		Planta n.º M1.4
Entidade Proprietária: Câmara Municipal de Mirandela do Douro		