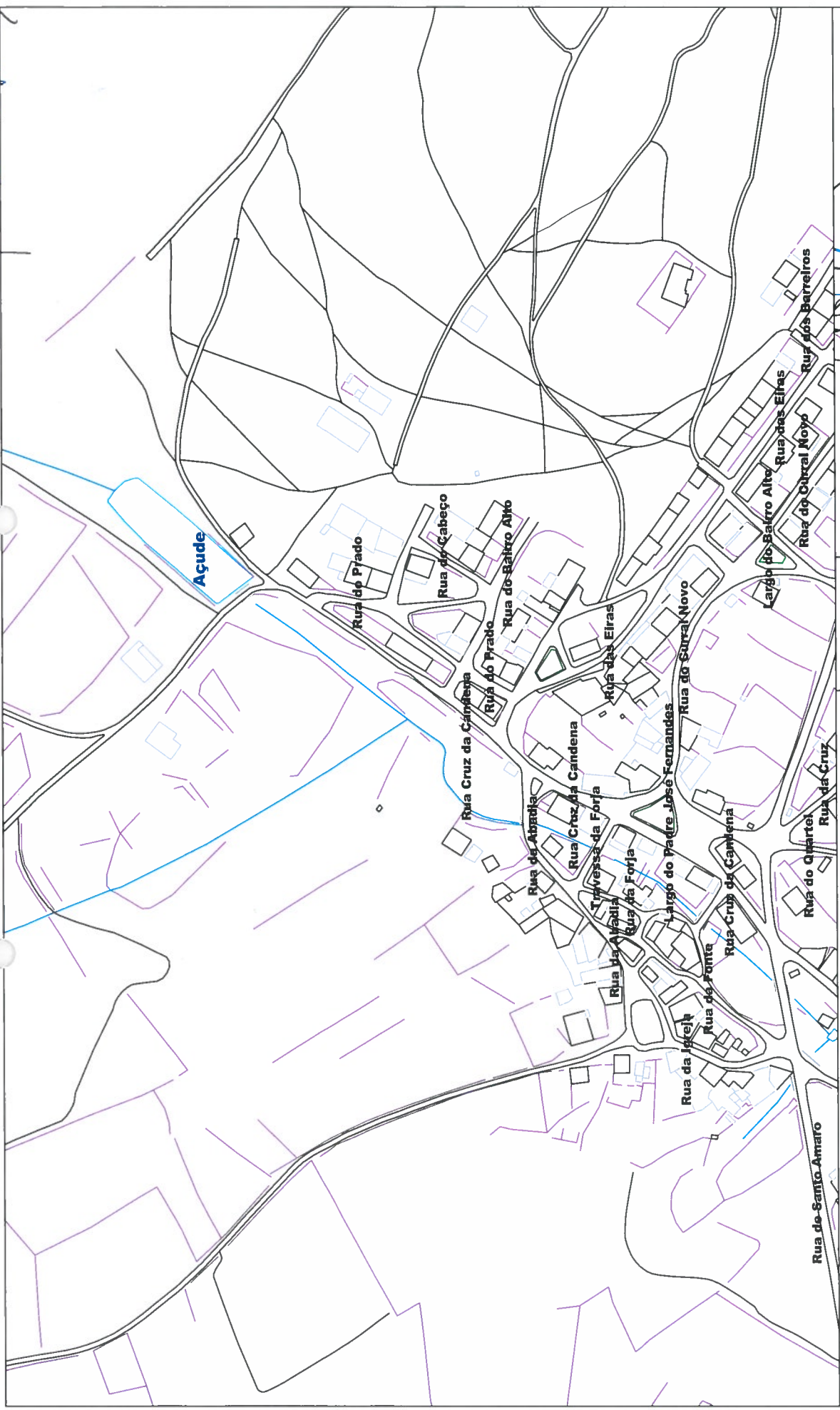


N.º	Denominação da Via - Mirandés	Denominação da Via - Português	Início	Fim	Anexo - Planta
01	<i>Ruga de Santo Amaro</i>	Rua de Santo Amaro	Estrada Municipal (Eiras de Santo Amaro)	Estrada Municipal (Cemitério)	B1.1 e B1.2
02	<i>Ruga de la Canhada</i>	Rua da Canhada	Rua do Pombal	Caminho Rural (Eiras de Santo Amaro)	B1.2
03	<i>Ruga Camino las Binhas</i>	Rua das Vinhas	Rua da Canhada	Sem Saída	B1.2
04	<i>Ruga de la Fuente</i>	Rua da Fonte	Rua da Abadia	Rua de Santo Amaro	B1.1
05	<i>Ruga de l'Eigreja</i>	Rua da Igreja	Rua da Canhada	Caminho Rural (Tápia)	B1.1 e B1.2
06	<i>Ruga de l'Abadia</i>	Rua da Abadia	Rua da Igreja	Rua Cruz da Candena	B1.1
07	<i>Ruga de la Frauga</i>	Rua da Forja	Rua da Fonte	Rua da Abadia	B1.1
08	<i>Calleja de la Frauga</i>	Travessa da Forja	Rua Cruz da Candena	Rua da Abadia	B1.1
09	<i>Ruga Cruz de la Cándena</i>	Rua Cruz da Candena	Rua de Santo Amaro	Caminho Rural (Candena)	B1.1
10	<i>Ruga de l Palumbar</i>	Rua do Pombal	Rua de Santo Amaro	Caminho Rural (Olmos)	B1.1 e B1.2
11	<i>Ruga de l Quartel</i>	Rua do Quartel	Rua do Pombal	Rua de Santo Amaro	B1.1 e B1.2
12	<i>Ruga de la Cruz</i>	Rua da Cruz	Rua de Santo Amaro	Estrada Municipal (Cemitério)	B1.2
13	<i>Ruga de l Curral Nuobo</i>	Rua do Curral Novo	Rua Cruz da Candena	Rua de Santo Amaro	B1.1 e B1.2
14	<i>Lhargo de l Bairro Alto</i>	Largo do Bairro Alto	Rua do Curral Novo	Rua de Santo Amaro	B1.1
15	<i>Ruga de las Eiras</i>	Rua das Eiras	Rua Cruz da Candena	Rua de Santo Amaro	B1.1 e B1.2
16	<i>Ruga de l Bairro Alto</i>	Rua do Bairro Alto	Rua Cruz da Candena	Eiras, Largo	B1.1
17	<i>Ruga de l Prado</i>	Rua do Prado	Rua das Eiras	Espaço Público	B1.1
18	<i>Ruga de l Cabeço</i>	Rua do Cabeço	Rua das Eiras	Espaço Público	B1.1
19	<i>Ruga de los Barreiros</i>	Rua dos Barreiros	Rua da Cruz	Espaço Público	B1.1 e B1.2
20	<i>Ruga de l Facho</i>	Rua do Facho	Rua de Santo Amaro	Espaço Público	B1.2
21	<i>Lhargo Padre José Fernandes</i>	Largo do Padre José Fernandes	Rua Cruz da Candena	Rua do Curral Novo	B1.1
22	<i>Calleja de l Palumbar</i>	Travessa do Pombal	Rua do Quartel	Rua do Pombal	B1.2

4 2014



Cicouro



TOPONÍMIA DO CONCELHO DE MIRANDA DO DOURO

PEÇAS DESENHADAS

Data: Julho /2015

Planta n.º B1.1

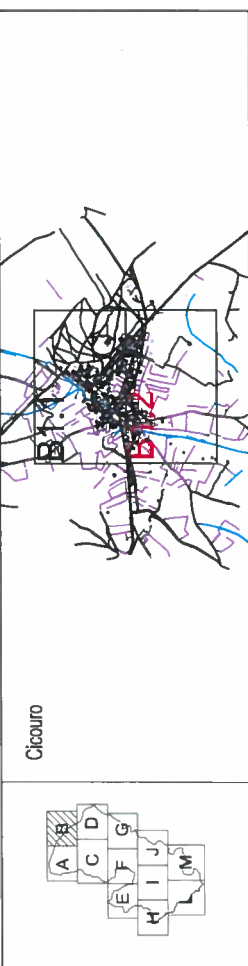
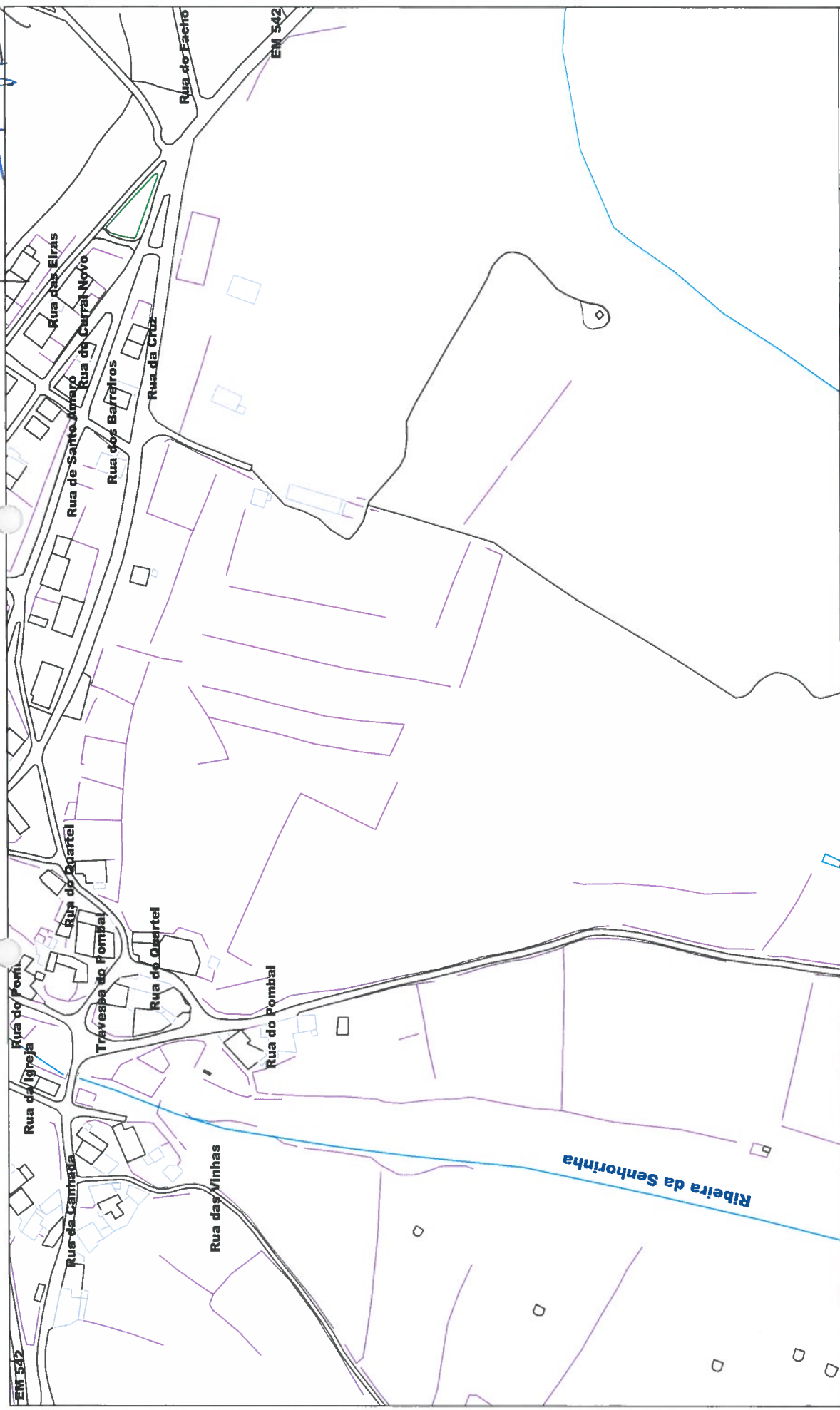
Escala: 1/2000



IDENTIFICAÇÃO DOS ARRUAMENTOS

Sistema de Referências: Datum 73 - Datum Altimétrico de Cascais
 Projeção Cartográfica: Gauss-Krüger
 Entidade Proprietária: Câmara Municipal de Mirandela do Douro

Handwritten signature in blue ink at the top left corner.



<p>TOPONÍMIA DO CONCELHO DE MIRANDA DO DOURO</p> <p>PEÇAS DESENHADAS</p> <p>miranda do douro Câmara Municipal</p> <p>IDENTIFICAÇÃO DOS ARRUAMENTOS</p>	
<p>Escala: 1:2000</p>	<p>Data: Julho / 2015</p>
<p>Sistema de Referências: Datum 73 - Datum Altimétrico de Cascais Projeção Cartográfica: Gauss-Kruger Entidade Proprietária: Câmara Municipal de Miranda do Douro</p>	
<p>Planta n.º B1.2</p>	

Cicouro