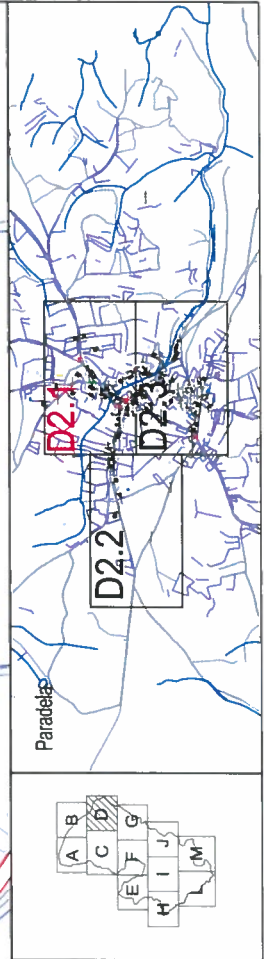


N.º	Denominação da Via - Mirandês	Denominação da Via - Português	Início	Fim	Anexo - Planta
01	<i>Ruga de las Eiras</i>	Rua da Eira	Rua do Palácio	Caminho Rural (Encosta do Pio)	D2.3
02	<i>Lhargo de la Scola</i>	Largo da Escola	Rua da Eira	Rua da Eira	D2.3
03	<i>Ruga de la Scola</i>	Rua da Escola	Rua das Calejas	Rua do Palácio	D2.3
04	<i>Ruga de las Calejas</i>	Rua das Calejas	Rua do Palácio	Caminho Rural (Calejas)	D2.3
05	<i>Ruga de l Palácio</i>	Rua do Palácio	Largo da Veiga	Estrada Municipal M1125 (Cemitério)	D2.3
06	<i>Ruga de l Poço Nuobo</i>	Rua dos Castanheiros	Confluência da Rua dos Hortos e Largo da Veiga	Caminho Rural (Castanheiros)	D2.3
07	<i>Lhargo de la Beia</i>	Largo da Veiga	Confluência: Rua dos Casalões, Rua dos Hortos e Rua do Palácio		D2.3
08	<i>Ruga de la Paneira</i>	Rua da Paneira	Rua dos Castanheiros	Sem Saída (Caleja da Peneira)	D2.3
09	<i>Camino de Miranda</i>	Rua Caminho de Miranda	Largo da Igreja	Estrada Municipal M1125 (Cemitério)	D2.1 e D2.3
10	<i>Ruga de ls Casalones</i>	Rua dos Casalões	Largo da Igreja	Estrada Municipal M1125 (Cemitério/Capela)	D2.1 e D2.3
11	<i>Ruga Calhe ls Huortos</i>	Rua dos Hortos	Largo do Terreiro	Largo da Veiga	D2.1 e D2.3
12	<i>L Sagrado</i>	Largo da Igreja	Confluência: Rua da Malhada e Rua Caminho de Miranda		D2.1
13	<i>L Terreiro</i>	Largo do Terreiro	Largo da Igreja	Confluência: Rua dos Hortos e Rua do Cruzeiro	D2.1
14	<i>Ruga de l Cruzeiro</i>	Rua do Cruzeiro	Largo do Terreiro	Estrada Municipal (Para o Castro de Alcanizes)	D2.1
15	<i>Ruga de la Malhada</i>	Rua da Malhada	Largo da Igreja	Estrada Municipal M542-1 (Ifanes)	D2.1 e D2.2
16	<i>Ruga de la Lhagona</i>	Rua da Lagoa	Largo do Terreiro	Caminho Rural (Seixo do Monte/Campo de Futebol)	D2.1
17	<i>Ruga de la Capielha</i>	Rua da Capela	Estrada Municipal M1125 (Cemitério)	Estrada Municipal M542-1 (Ifanes)	D2.2 e D2.3
18	<i>Caleja de l Palácio</i>	Travessa do Palácio	Rua das Calejas	Rua do Palácio	D2.3
19	<i>Caleja de la Lhagona</i>	Travessa da Lagoa	Largo do Terreiro	Rua do Cruzeiro	D2.1
20	<i>Caleja de la Malhada</i>	Travessa da Malhada	Rua da Malhada	Rua da Malhada	D2.1 e D2.2

32151014




Paradégo

**TOPONÍMIA DO CONCELHO DE MIRANDA DO DOURO**

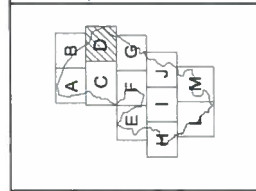
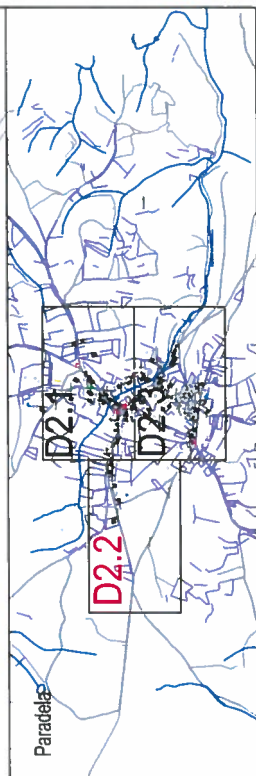
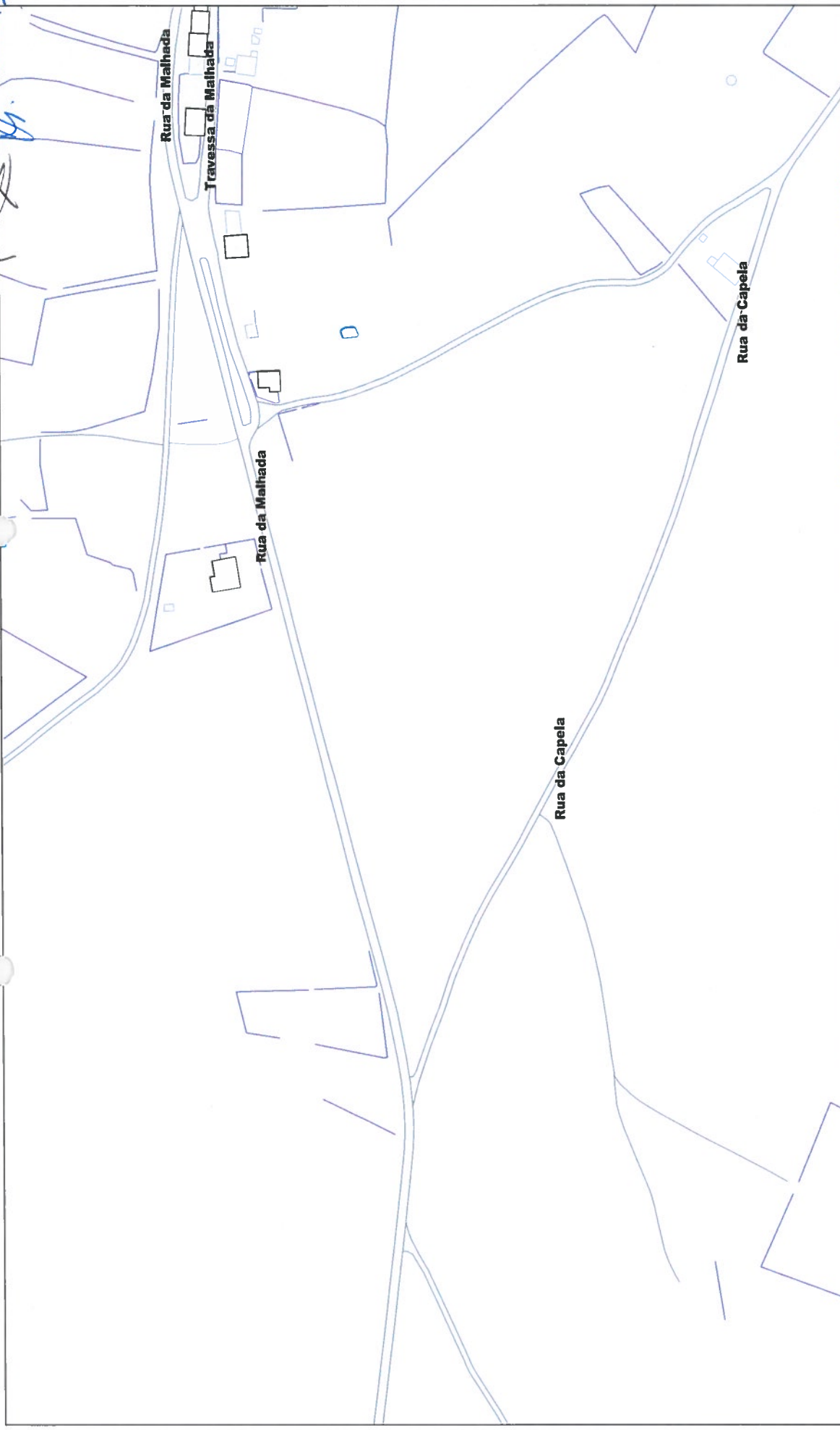
**PEÇAS DESENHADAS**

**IDENTIFICAÇÃO DOS ARRUAUMENTOS**


 Sistema de Referência: Datum 73 - Datum Altimétrico de Cascais  
 Projeção Cartográfica: Gauss-Kruger  
 Entidade Proprietária: Câmara Municipal de Miranda do Douro

Escala: 1/2000  
 Data: Julho /2015  
 Planta n.º D2.1

P 28 4 5 6 C 1 4



**TOPONÍMIA DO CONCELHO DE MIRANDA DO DOURO**

**PEÇAS DESENHADAS**



**IDENTIFICAÇÃO DOS ARRANJAMENTOS**

Sistema de Referência: Datum 73 - Datum Altimétrico de Cascais  
 Projeção Cartográfica: Gauss-Krüger  
 Entidade Proprietária: Câmara Municipal de Miranda do Douro

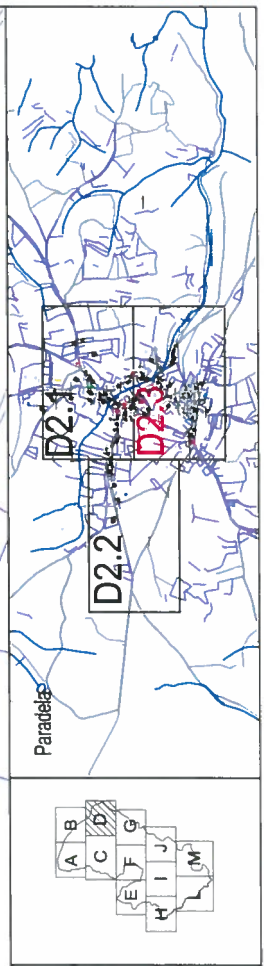
Escala: 1/2000

Data: Julho / 2015

Planta n.º D2.2




H 28 47 0-14



**TOPONÍMIA DO CONCELHO DE MIRANDA DO DOURO**

**PEÇAS DESENHADAS**


 miranda.do.douro  
Camara Municipal

**IDENTIFICAÇÃO DOS ARRUMAMENTOS**

Sistema de Referência: Datum 73 - Datum Alimétrico de Cascais  
 Projeção Cartográfica: Gauss-Kruger  
 Entidade Proprietária: Câmara Municipal de Miranda do Douro

Escala: 1:2000  
 Data: Julho / 2015  
 Planta n.º D2.3