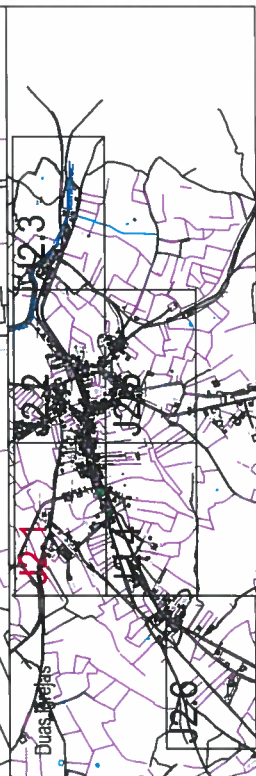
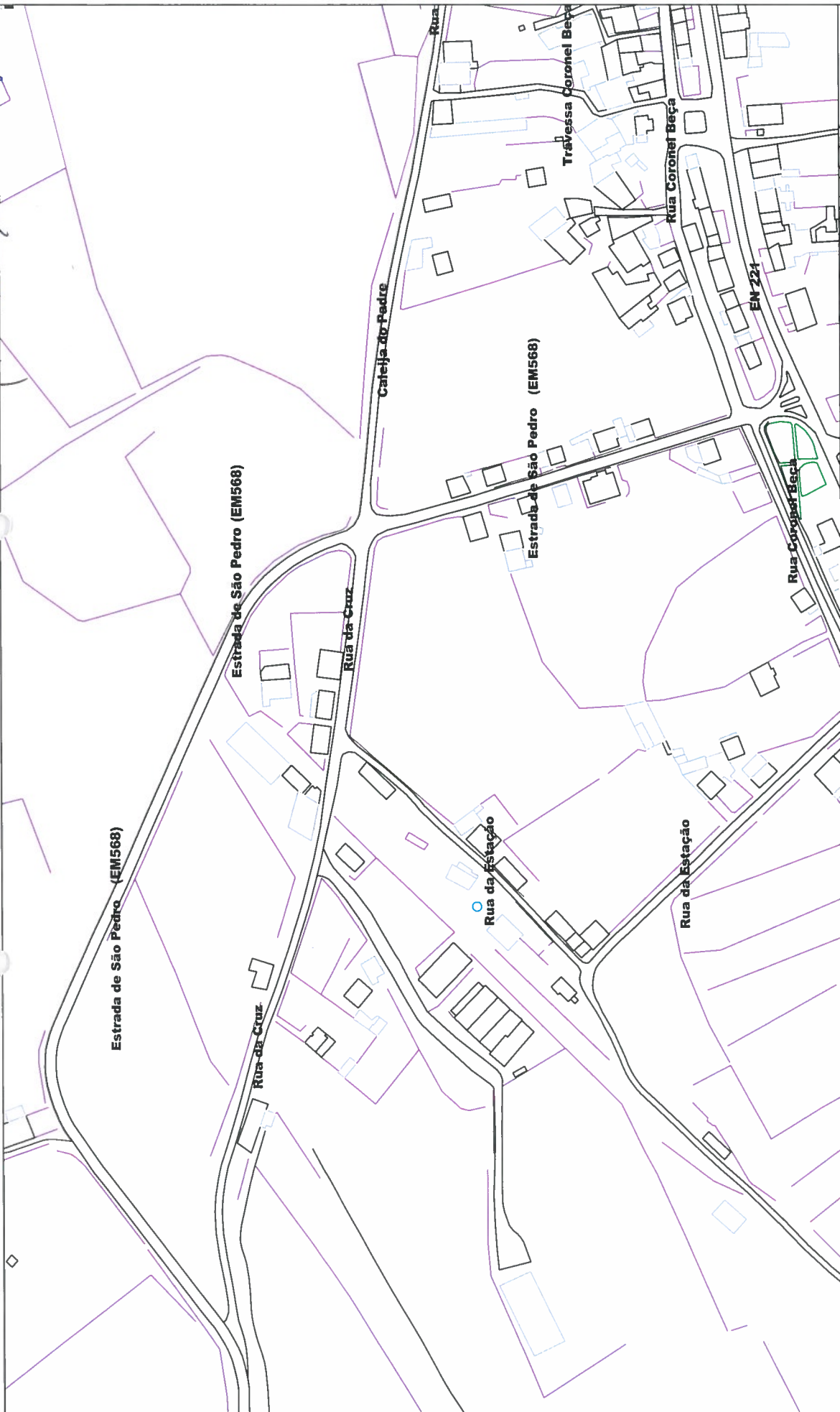


N.º	Denominação da Via - Mirandês	Denominação da Via - Português	Início	Fim	Anexo - Planta
01	<i>Rue de l Amador</i>	Rua do Amador	Estrada Nacional 221	Caminho Rural (Eiras de Amador)	J2.2 e J2.5
02	<i>Caleija de l Amador</i>	Travessa do Amador	Rua do Amador	Sem Saída	J2.5
03	<i>Caleija de l Padre</i>	Rua da Caleija do Padre	Largo do Toural	Estrada Municipal M568 (S. Pedro)	J2.1 e J2.2
04	<i>Rue de Coreixe</i>	Rua de Coreixe	Largo do Toural	Caminho Rural (Lameiricas)	J2.2
05	<i>Rue Coronel Beça</i>	Rua Coronel Beça	Rua da Igreja	Estrada Municipal M568 (S. Pedro)	J2.2
06	<i>Rue de la Cruz</i>	Rua da Cruz	Estrada Municipal M568 (S. Pedro)	Estrada Municipal M568 (S. Pedro)	J2.1
07	<i>Rue de las Eiras</i>	Rua das Eiras	Estrada Nacional 221	Sem Saída	J2.4
08	<i>Rue de Touça Bonita</i>	Rua da Estação	Estrada Nacional 221	Rua da Cruz	J2.4
09	<i>Rue de l Ferradal</i>	Rua do Ferradal	Estrada Nacional 221	Estrada Municipal (Quinta do Cordeiro)	J2.2 e J2.3
10	<i>Rue de l'Eigreja</i>	Rua da Igreja	Estrada Nacional 221	Largo do Toural	J2.2
11	<i>Rue de Maçaneira</i>	Rua da Macieira	Estrada Nacional 221	Estrada Municipal M602 (Vila Chã)	J2.2 e J2.5
12	<i>Caleija de Maçaneira</i>	Travessa da Macieira	Rua da Senhora do Monte	Caminho Rural (Macieira)	J2.5
13	<i>Rue de la Malhada</i>	Rua da Malhada	Rua da Igreja	Estrada Municipal (Quinta do Cordeiro)	J2.2
14	<i>Rue de l Molinico</i>	Rua do Molinico	Estrada Nacional 221	Caminho Rural (Fonte do Tombaro)	J2.3
15	<i>Strada Nacional 221</i>	Estrada Nacional 221	Estrada Nacional 221	Estrada Nacional 221	J2.1 a J2.4 e J2.6
16	<i>Strada de la Quinta de Cordeiro</i>	Estrada da Quinta do Cordeiro	Estrada Nacional 221	Rua do Touralico	J2.2
17	<i>Rue de l Santo</i>	Rua do Santo	Estrada Nacional 221	Rua da Macieira	J2.2 e J2.5
18	<i>Strada de San Pedro</i>	Estrada de São Pedro (EM 568)	Estrada Nacional 221	Estrada Municipal M568 (S. Pedro)	J2.1
19	<i>Rue de la Senhora de l Monte</i>	Rua da Senhora do Monte	Rua da Macieira	Caminho Rural (Senhora do Monte)	J2.5
20	<i>Rue de l Touralico</i>	Rua do Touralico	Largo do Toural	Estrada Municipal (Quinta do Cordeiro)	J2.2
21	<i>Rue Bal Muniu</i>	Rua do Vale de Monio	Estrada Municipal M568 (S. Pedro)	Estrada Nacional 221	J2.4
22	<i>Rue de la Lhagona</i>	Rua da Lagoa	Estrada Nacional 221	Caminho Rural (Lagoa das Bichas)	J2.6
23	<i>Lhargo de l Toural</i>	Largo do Toural	Confluência de Várias Ruas		J2.2
24	<i>Caleija de l Ferradal</i>	Travessa do Ferradal	Rua do Ferradal	Caminho Rural (Ribeira)	J2.2
25	<i>Caleija de l Santo</i>	Travessa do Santo	Rua do Santo	Sem Saída	J2.2



26	<i>Caleija Malhada</i>	Travessa da Malhada	Rua da Malhada	Estrada Municipal (Quinta do Cordeiro)	J2.2
27	<i>Caleija Coronel Beça</i>	Travessa Coronel Beça	Rua Coronel Beça	Rua da Caleija do Padre	J2.1
28	<i>Caleijo Coronel Beça</i>	Beco Coronel Beça	Rua Coronel Beça	Sem Saída	J2.2

Handwritten blue notes and scribbles at the top left of the page.



TOPONÍMIA DO CONCELHO DE MIRANDA DO DOURO

PEÇAS DESENHADAS



IDENTIFICAÇÃO DOS ARRUEAMENTOS

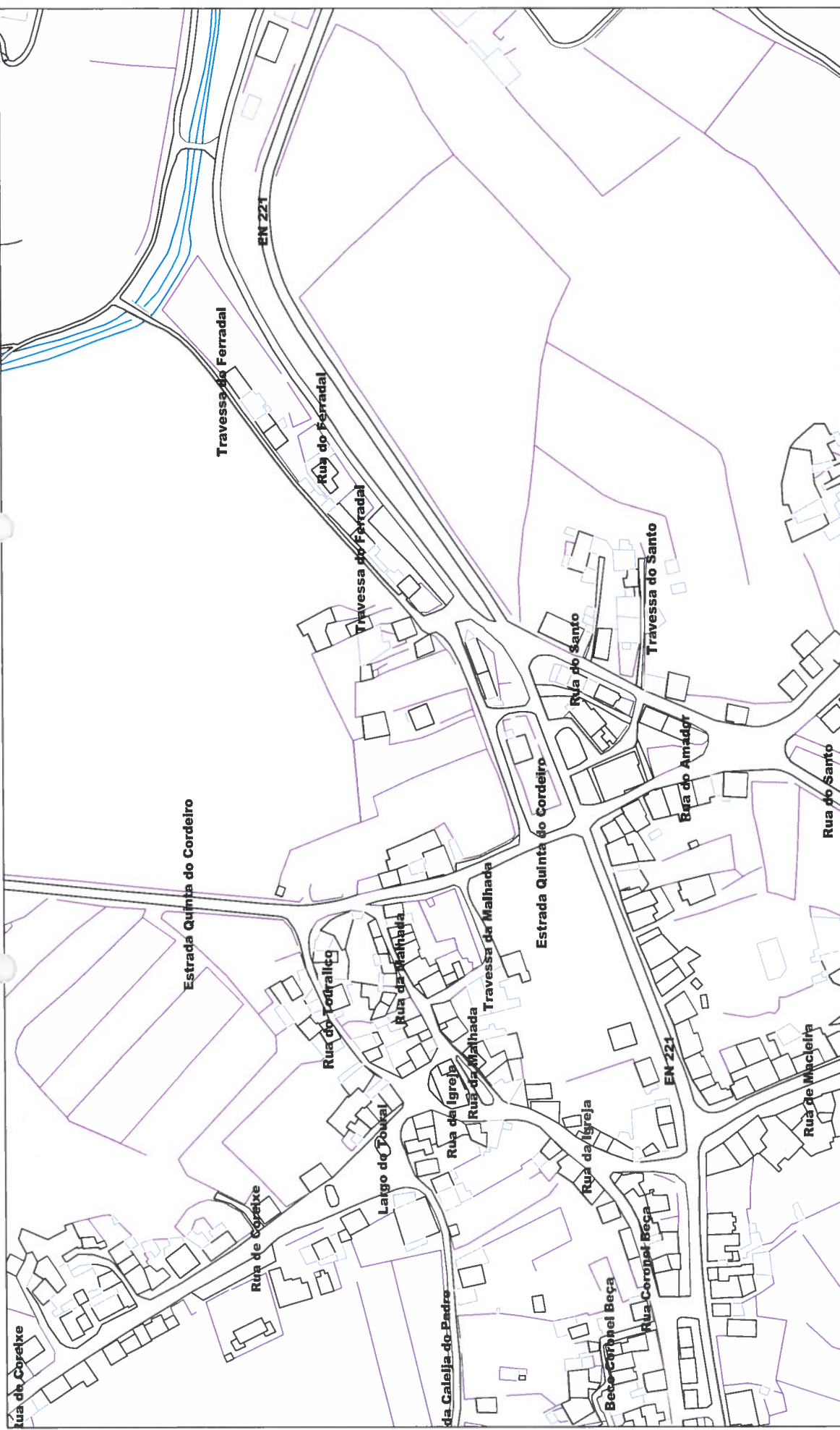
Sistema de Referência: Datum 73 - Datum Alimétrico de Cascais
 Projeção Cartográfica: Gauss-Kruger
 Entidade Proponente: Câmara Municipal de Miranda do Douro

Escala: 1:2000

Data: Julho / 2015

Planta n.º J2.1

Handwritten notes in blue ink at the top left of the page.



TOPONÍMIA DO CONCELHO DE MIRANDA DO DOURO

PEÇAS DESENHADAS



IDENTIFICAÇÃO DOS ARRUAMENTOS

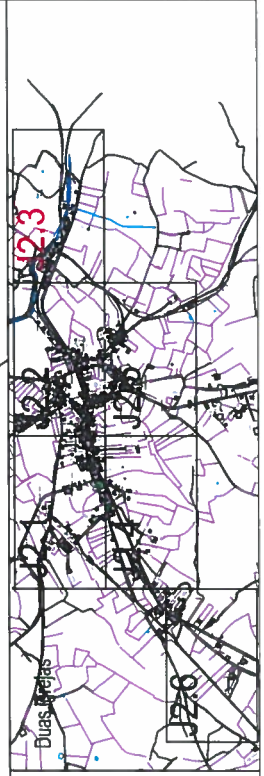
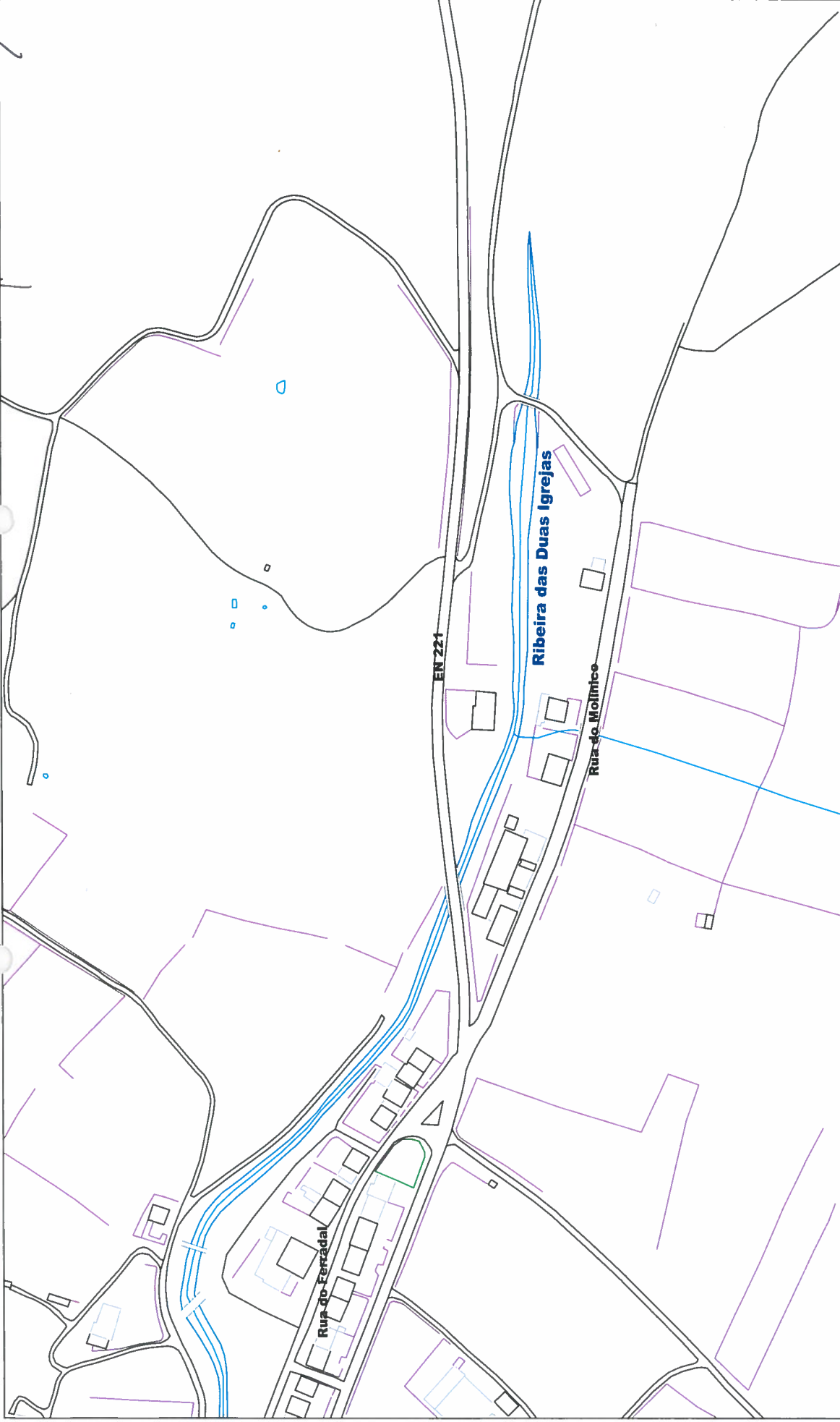
Sistema de Referência: Datum 73 - Datum Altimétrico de Cascais
 Projeção Cartográfica: Gauss-Krüger
 Entidade Proprietária: Câmara Municipal de Miranda do Douro

Escala: 1/2000

Data: Julho /2015

Planta n.º J2.2

10/07/2015



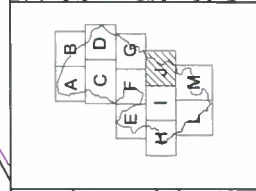
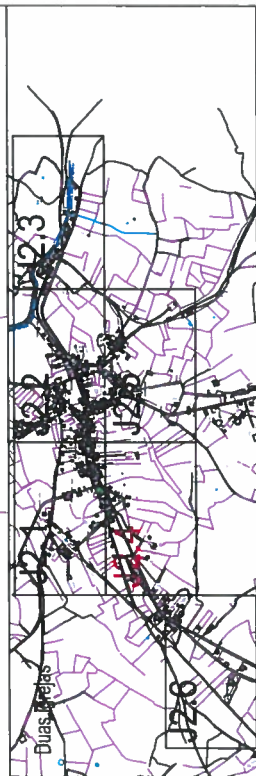
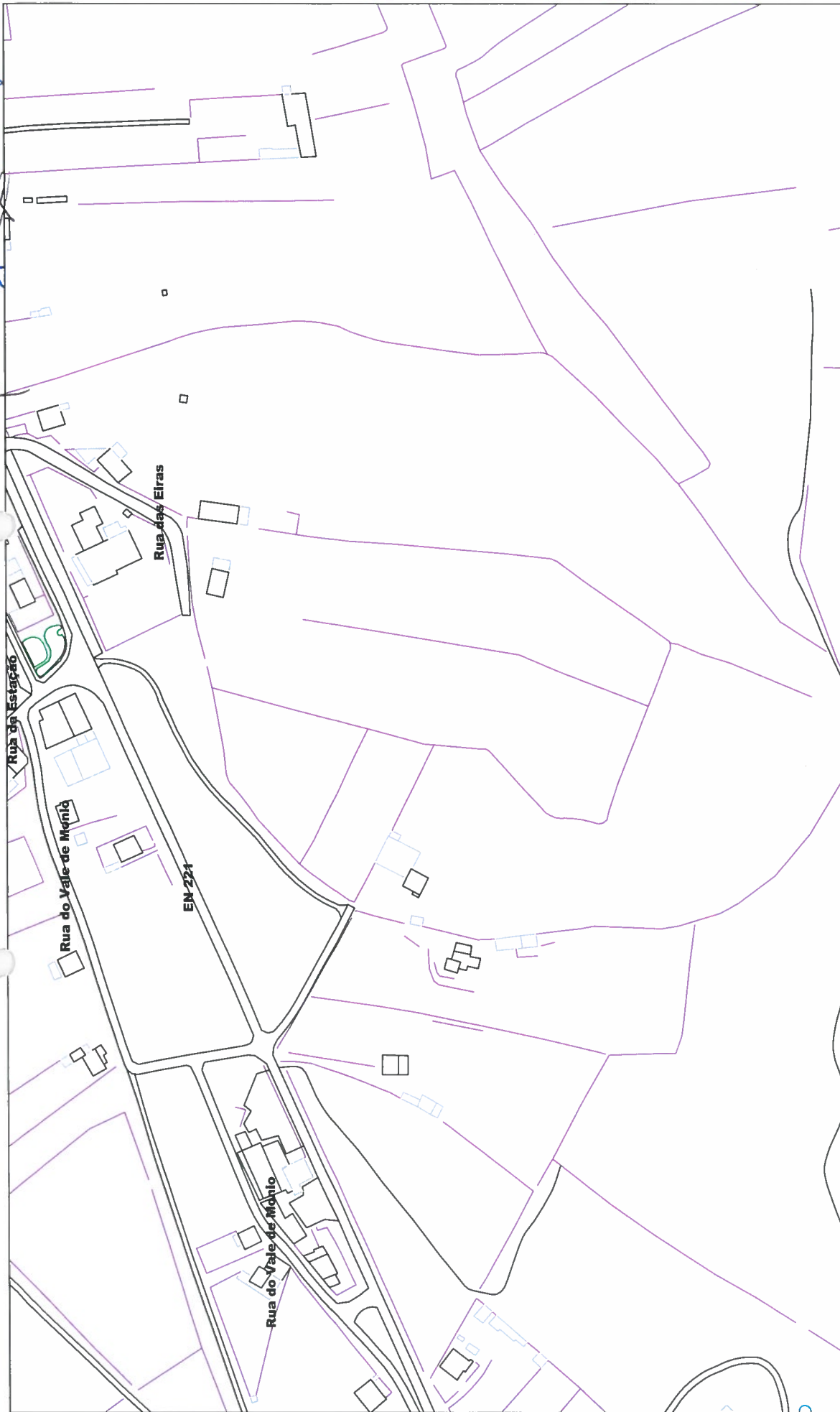
TOPONÍMIA DO CONCELHO DE MIRANDA DO DOURO

PEÇAS DESENHADAS



IDENTIFICAÇÃO DOS ARRUAMENTOS
 Sistema de Referência: Datum 73 - Datum Altimétrico de Cascais
 Projeção Cartográfica: Gauss-Krüger
 Entidade Proprietária: Câmara Municipal de Miranda do Douro
 Data: Julho / 2015
 Escala: 1/2000
 Planta n.º J2.3

Handwritten notes in blue ink: "P. Cont. 28 4 2014"



TOPONÍMIA DO CONCELHO DE MIRANDA DO DOURO

PEÇAS DESENHADAS



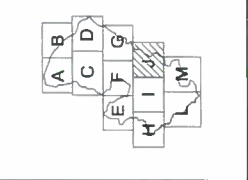
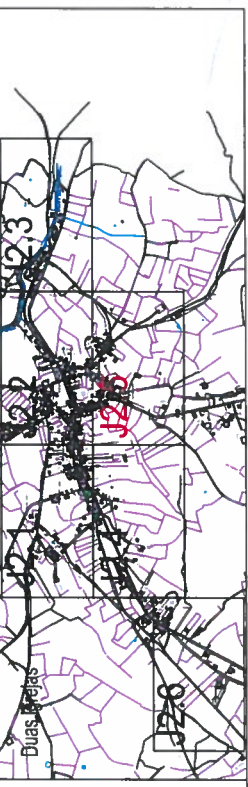
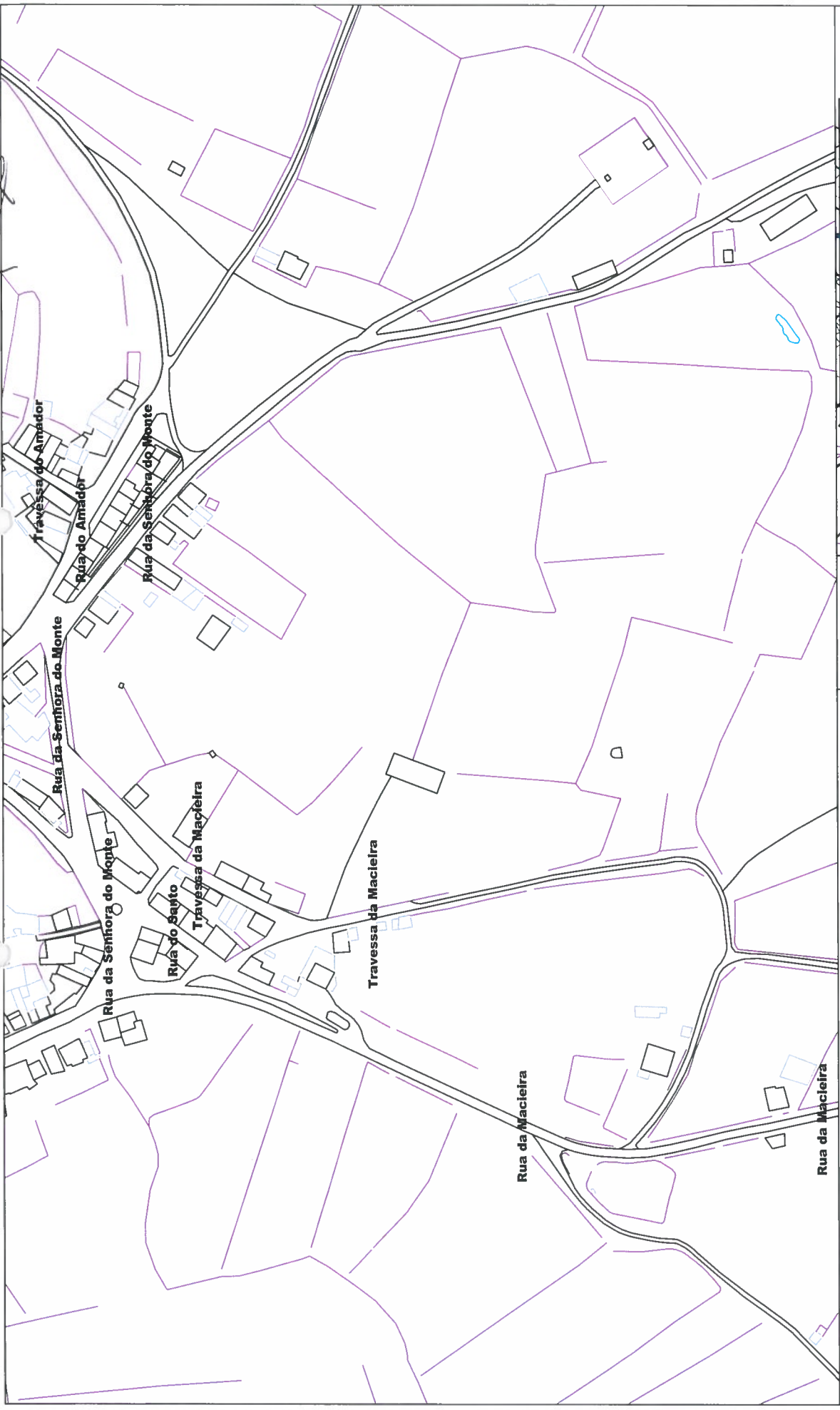
IDENTIFICAÇÃO DOS ARRUIAMENTOS


Sistema de Referência: Datum 73 - Datum Altimétrico de Cascais
 Projeção Cartográfica: Gauss-Kruger
 Entidade Proponente: Câmara Municipal de Miranda do Douro

Escala: 1:2000

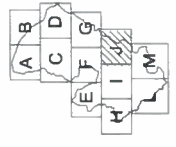
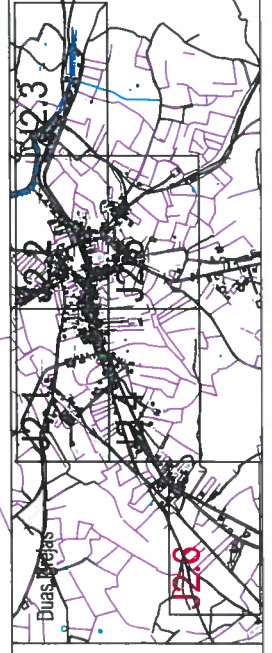
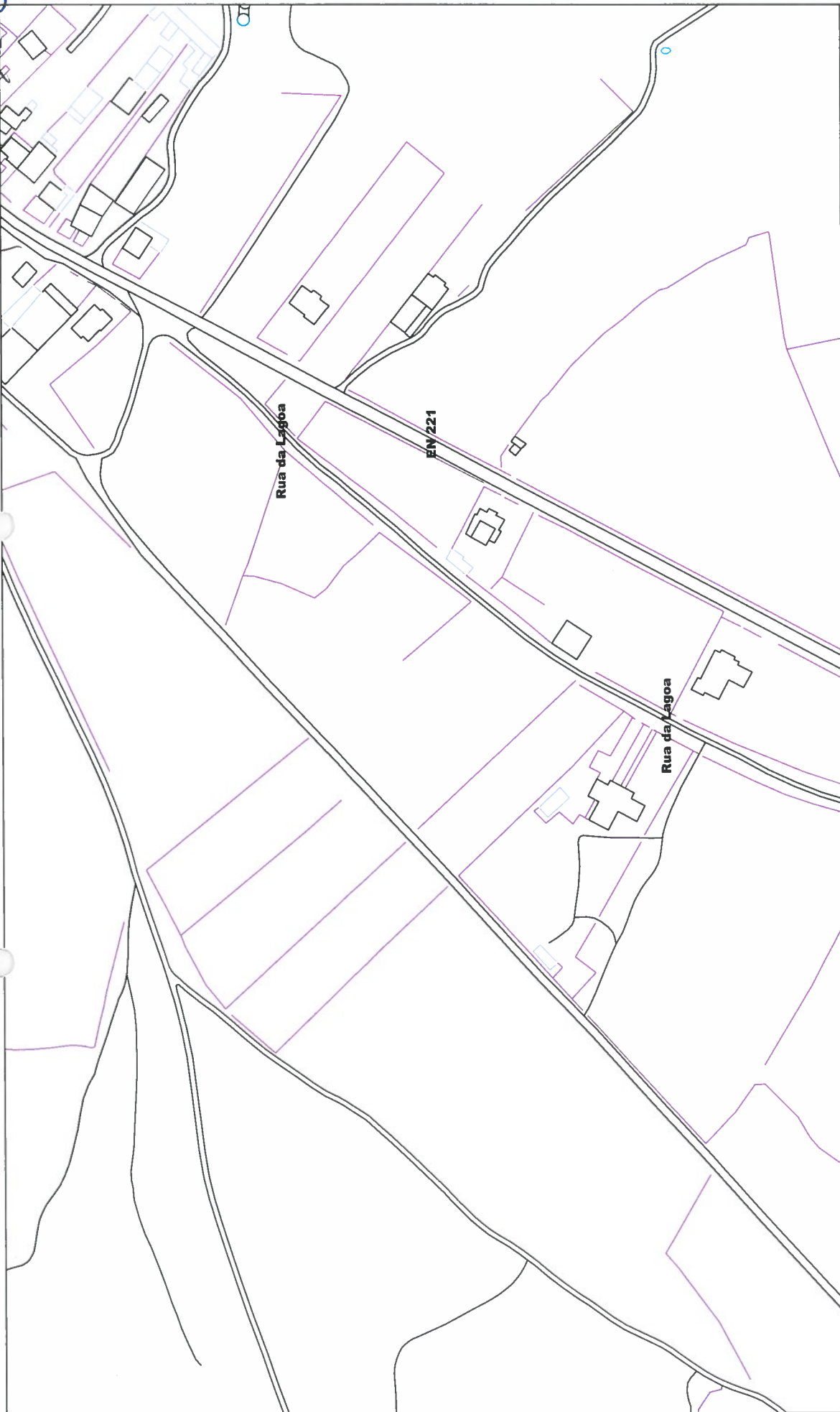
Data: Julho / 2015
 Planta n.º J2.4

H 08404



TOPONÍMIA DO CONCELHO DE MIRANDA DO DOURO	
	PEÇAS DESENHADAS
IDENTIFICAÇÃO DOS ARRUAIMENTOS	PEÇAS DESENHADAS
<small>Sistema de Referência: Datum 73 - Datum Altimétrico de Cascal Projeção Cartográfica: Gauss-Krüger Entidade Proprietária: Câmara Municipal de Miranda do Douro</small>	<small>Data: Julho / 2015 Planta n.º J2.5</small>
<small>Escala: 1/2000</small>	

Handwritten blue notes and signatures in the top left corner of the map.



TOPONÍMIA DO CONCELHO DE MIRANDA DO DOURO

PEÇAS DESENHADAS



IDENTIFICAÇÃO DOS ARRUAMENTOS

Sistema de Referência: Datum 73 - Datum Altimétrico de Cascais
 Projeção Cartográfica: Gauss-Krüger
 Entidade Proprietária: Câmara Municipal de Miranda do Douro

Escala: 1/2000

Data: Julho / 2015

Planta n.º J2.6