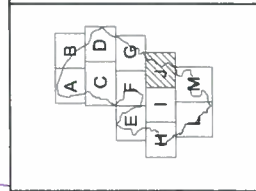
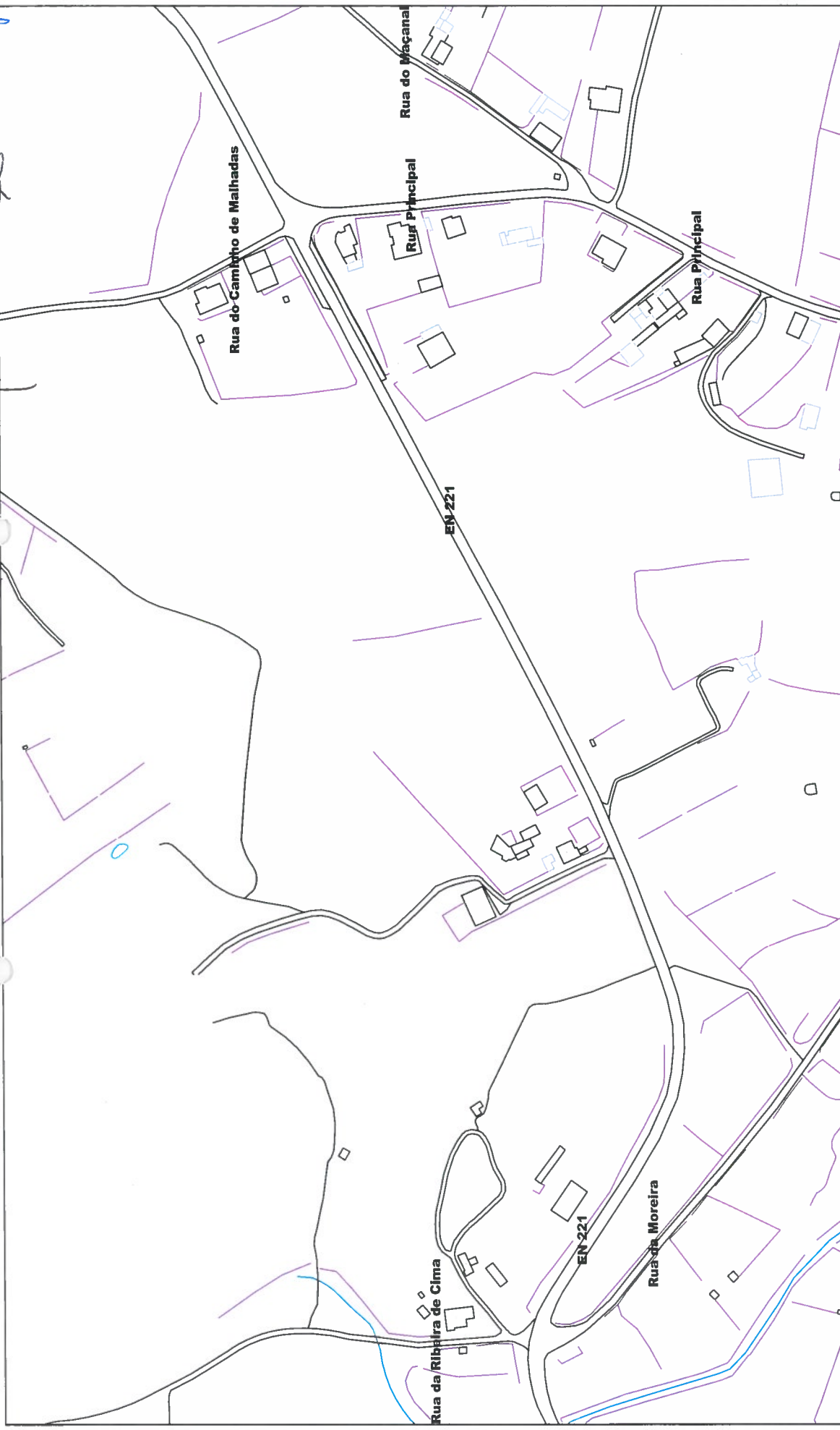



N.º	Denominação da Via - Mirandês	Denominação da Via - Português	Início	Fim	Anexo - Planta
01	<i>Rue de l'Egliseja</i>	Rua da Igreja	Largo das Eiras	Rua das Lastras	J1.2
02	<i>Rue de las Lhastras</i>	Rua das Lastras	Rua da Igreja	Caminho Rural (Miranda)	J1.2
03	<i>Rue de la Baranda</i>	Rua da Varanda	Largo das Eiras	Rua da Igreja	J1.2
04	<i>Calleja de las Pereiras</i>	Travessa das Pereiras	Rua da Igreja	Sem Saída	J1.2
05	<i>Rue de la Fuente de Baixo</i>	Rua da Fonte de Baixo	Largo das Eiras (Pulpito)	Estrada Municipal 1126 (Freixiosa)	J1.2
06	<i>Hortolanjo</i>	Largo das Eiras		Confluência de Várias Ruas	J1.2
07	<i>Rue de la Malhada</i>	Rua da Malhada	Rua da Moreira	Caminho Rural (Duas Igrejas)	J1.2
08	<i>Rue de las Fragas</i>	Rua das Fragas	Largo das Eiras	Rua da Moreira	J1.2
09	<i>Rue de la Moreira</i>	Rua da Moreira	Largo das Eiras	Estrada Nacional 221 (Duas Igrejas)	J1.1 e J1.2
10	<i>Rue Tailhope</i>	Rua Principal	Largo das Eiras	Estrada Nacional 221	J1.1 e J1.2
11	<i>Rue de la Cruç de Piedra</i>	Rua do Maçanal	Rua Principal	Estrada Nacional 221	J1.1
12	<i>Rue Camino de Malhadas</i>	Rua do Caminho de Malhadas	Estrada Nacional 221 (Entrada de Cércio)	Caminho Rural (Malhadas)	J1.1
13	<i>Rue de la Frauga</i>	Rua da Frágua	Largo das Eiras	Sem Saída	J1.2
14	<i>Rue de l Sprito Santo</i>	Rua do Espírito Santo	Largo das Eiras	Rua das Lastras	J1.2
15	<i>Calleja de l Poço</i>	Travessa do Poço	Largo das Eiras	Rua das Lastras	J1.2
16	<i>Strada Munecipal 1126</i>	Estrada Municipal 1126 (Freixiosa)	Largo das Eiras	Continuação da Estrada Municipal 1126 (Freixiosa)	J1.2
17	<i>Strada Nacional 221</i>	Estrada Nacional 221	Rua do Maçanal	Continuação da Estrada Nacional 221 (Cabido)	J1.1
18	<i>Rue de la Ribeira de Riba</i>	Rua da Ribeira de Cima	Estrada Nacional 221	Caminho Rural (Fernão Pinto)	J1.1
19	<i>Rue de la Maçaneira</i>	Rua da Macieira	Rua da Fonte de Baixo	Sem Saída	J1.2

10 014 28 4 2 1



TOPONÍMIA DO CONCELHO DE MIRANDA DO DOURO

PEÇAS DESENHADAS

 **miranda do douro**
Câmara Municipal

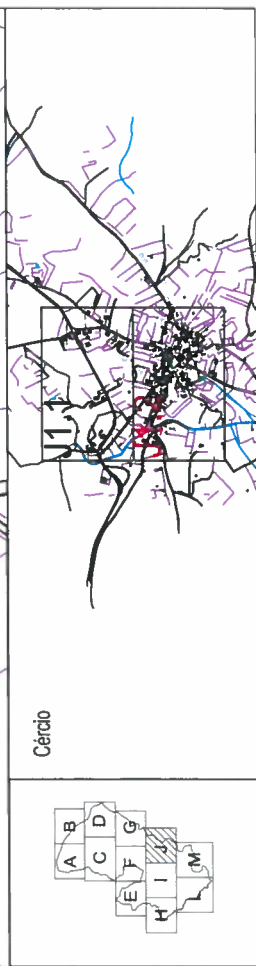
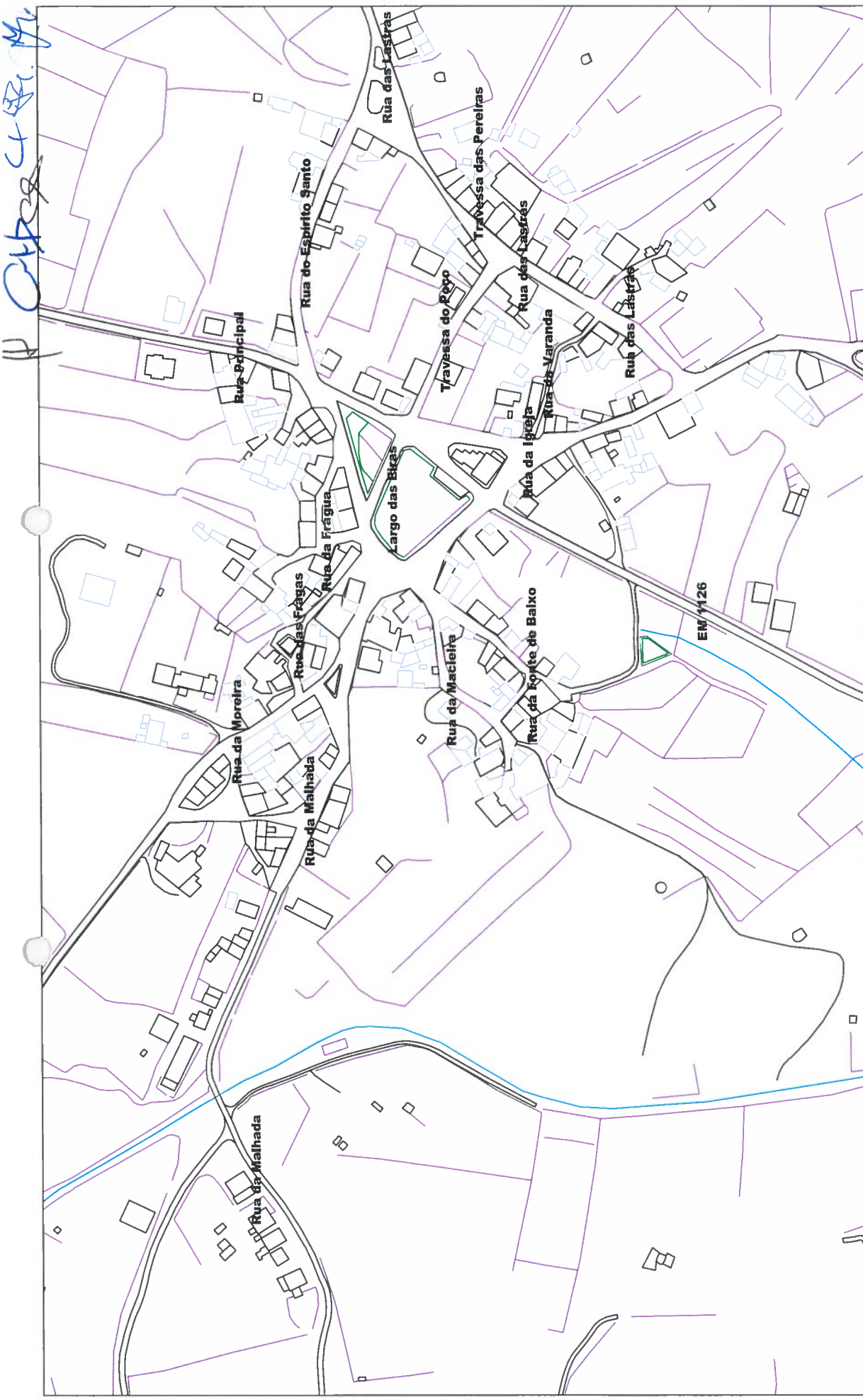
IDENTIFICAÇÃO DOS ARRUAIMENTOS

Escala: 1:2000

Data: Julho / 2015

Planta n.º J1.1

Sistema de Referência: Datum 73 - Datum Altimétrico de Cascais
Projeção Cartográfica: Gauss-Kruger
Entidade Proprietária: Câmara Municipal de Miranda do Douro



TOPONÍMIA DO CONCELHO DE MIRANDA DO DOURO

PEÇAS DESENHADAS



IDENTIFICAÇÃO DOS ARRUAIMENTOS

Sistema de Referência: Datum 73 - Datum Altimétrico de Cascais
 Projeção Cartográfica: Gauss-Kruger
 Entidade Proprietária: Câmara Municipal de Miranda do Douro

Escala: 1:2000

Data: Julho / 2015

Planta n.º J1.2