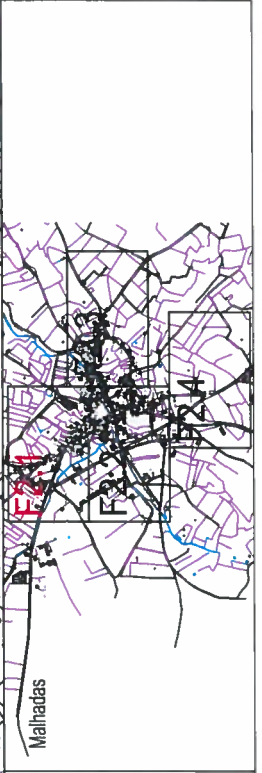


N.º	Denominação da Via - Mirandês	Denominação da Via - Português	Início	Fim	Anexo - Planta
01	<i>Bairro de ls Parros</i>	Bairro dos Parros		Estrada Nacional 218 (Circular)	F2.4
02	<i>Ruga Camino de Miranda</i>	Rua Caminho de Miranda	Rua da Varandica	Estrada Nacional 218	F2.2 e F2.4
03	<i>Ruga de l Palumbar</i>	Rua do Palombar	Estrada Nacional 218	Caminho Rural (Palaçoulo)	F2.4
04	<i>Ruga de la Faceira</i>	Rua da Faceira	Estrada Nacional 218	Rua do Palombar	F2.2 e F2.4
05	<i>Ruga de la Barandica</i>	Rua da Varandica	Largo da Escola	Rua da Veiga	F2.2
06	<i>Lhargo de la Scola</i>	Largo da Escola		Confluência de Várias Ruas	F2.2
07	<i>Ruga de la Scola</i>	Rua da Escola	Largo da Veiga	Largo da Escola	F2.2
08	<i>Ruga de l Canto</i>	Rua Penha do Corvo	Largo da Escola	Rua de Trás da Torre	F2.2 e F2.3
09	<i>Caleija Peinh'al Cuarbo</i>	Travessa Penha do Corvo		Rua Penha do Corvo (Circular)	F2.2 e F2.3
10	<i>Caleija de Tralhatorre</i>	Travessa de Trás da Torre	Rua de Trás da Torre	Caminho Rural (Trás da Torre)	F2.3
11	<i>Ruga de Tralhatorre</i>	Rua de Trás da Torre	Rua Penha do Corvo	Rua de Malbas	F2.3
12	<i>Ruga de Balhico Redondo</i>	Rua de Malbas	Rua da Rã	Caminho Rural (Poço Pinhal)	F2.3
13	<i>Lhargo de la Casa de ls Dançadores</i>	Largo da Casa dos Pauliteiros		Confluência de Várias Ruas	F2.3
14	<i>Ruga de la Rana</i>	Rua da Rã	Rua da Fonte Porpez	Largo da Casa dos Pauliteiros	F2.3
15	<i>Ruga de la Ribeirina</i>	Rua da Ribeirinha	Rua da Rã	Largo da Casa dos Pauliteiros	F2.3
16	<i>Caleija de Malbas</i>	Travessa de Malbas	Rua de Trás da Torre	Largo da Casa dos Pauliteiros	F2.3
17	<i>Ruga de Fuonte Porpez</i>	Rua da Fonte Porpez	Largo da Veiga	Rua da Rã	F2.2 e F2.3
18	<i>Ruga de Bila Berde</i>	Rua da Vila Verde	Rua Moreiras	Rua da Ribeirinha	F2.2 e F2.3
19	<i>Caleija de Tralhabilha</i>	Travessa de Trás da Vila	Rua da Vila Verde	Caminho Rural (Trás da Vila)	F2.1
20	<i>Ruga de la Máquina</i>	Rua da Moagem	Largo da Veiga	Rua da Rã	F2.2
21	<i>Lhargo de la Beiga</i>	Largo da Veiga		Confluência de Várias Ruas	F2.2
22	<i>Ruga de Fuonte Palhaço</i>	Rua da Veiga	Largo da Veiga	Estrada Nacional 218	F2.2
23	<i>Caleija de la Faceira</i>	Travessa do Lar	Rua da Veiga	Estrada Nacional 218	F2.2
24	<i>Ruga de la Corredera</i>	Rua da Corredoura	Largo da Veiga	Estrada Nacional 218	F2.1 e F2.2
25	<i>Ruga de la Fuonte Nuoba</i>	Rua da Casa do Povo	Rua da Corredoura	Rua da Igreja	F2.2

26	<i>Ruga de l'Eigreja</i>	Rua da Igreja	Estrada Nacional 218	Rua da Corredoura	F2.1 e F2.2
27	<i>L Toural</i>	Rua dos Ofícios	Rua da Igreja	Rua da Corredoura	F2.1 e F2.2
28	<i>Ruga de ls Telares</i>	Rua dos Teares	Largo da Igreja	Rua dos Ofícios	F2.1
29	<i>Ruga de l Bispo</i>	Rua do Bispo	Rua da Corredoura	Rua dos Teares	F2.1
30	<i>L Sagrado</i>	Largo da Igreja		Rua da Igreja (Circular)	F2.1
31	<i>Caleija de l'Eigreja</i>	Travessa da Igreja	Largo da Igreja	Rua da Corredoura	F2.1
32	<i>Ruga de l Cunceilho</i>	Rua do Concelho	Rua dos Ofícios	Rua da Corredoura	F2.2
33	<i>Lhargo de la Cruz de Berónica</i>	Largo da Cruz da Verónica		Confluência de Várias Ruas	F2.1
34	<i>Ruga de Balhaparada</i>	Rua da Feira	Largo da Cruz da Verónica	Estrada Municipal M543 (Póvoa)	F2.1
35	<i>Ruga Bal d'Angueira</i>	Rua Vale de Angueira	Estrada Nacional 218	Caminho Rural (Sufinico)	F2.1
36	<i>Caleija de la Feira</i>	Travessa da Feira	Estrada Nacional 218	Rua da Feira	F2.1
37	<i>Strada nacional 218</i>	Estrada Nacional 218	Estrada Nacional 218	Estrada Nacional 218	F2.1, F2.2 e F2.4
38	<i>Ruga de ls Barreiros</i>	Rua dos Barreiros	Rua Vale de Angueira	Estrada Nacional 218	F2.1 e F2.4
39	<i>Ruga de Balhafuente</i>	Rua do Vale da Fonte	Estrada Nacional 218	Caminho Rural (Vale da Fonte)	F2.2
40	<i>Ruga Moreiras</i>	Rua Moreiras	Rua da Corredoura	Rua da Vila Verde	F2.2



P 4 28 28 C H



TOPONÍMIA DO CONCELHO DE MIRANDA DO DOURO

PEÇAS DESENHADAS



IDENTIFICAÇÃO DOS ARRUAMENTOS

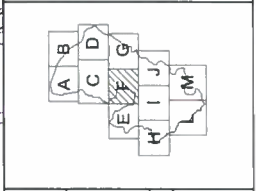
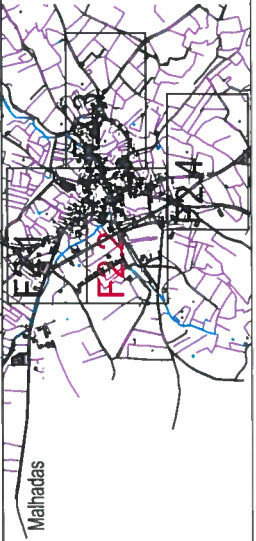
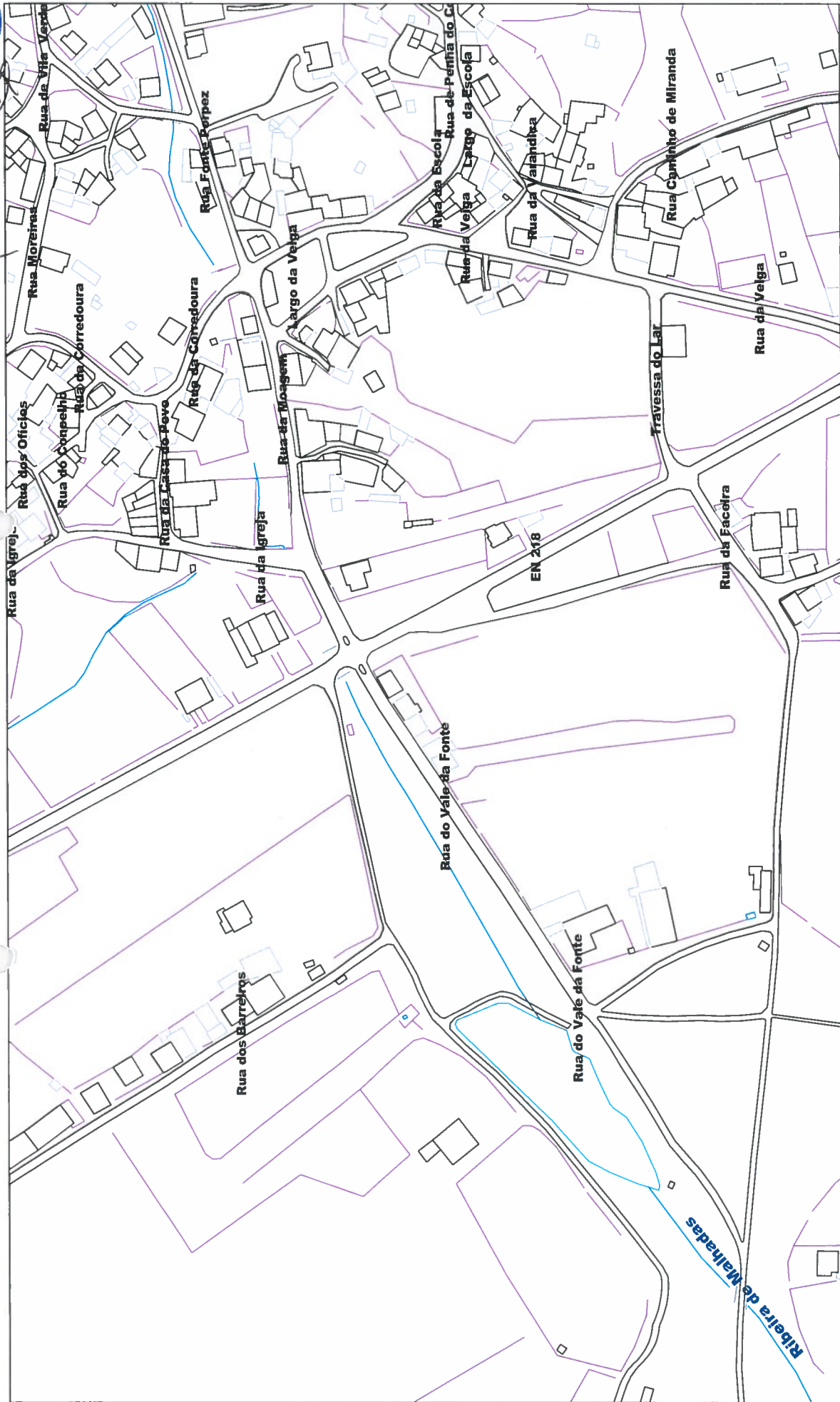
Sistema de Referência: Datum 73 - Datum Altimétrico de Cascais  
 Projeção Cartográfica: Gauss-Krüger  
 Entidade Proprietária: Câmara Municipal de Miranda do Douro

Escala: 1:2000

Data: Julho / 2015

Planta n.º F2.1

Handwritten notes in blue ink: "P. 442" and "2004".



**TOPONÍMIA DO CONCELHO DE MIRANDA DO DOURO**

**PEÇAS DESENHADAS**

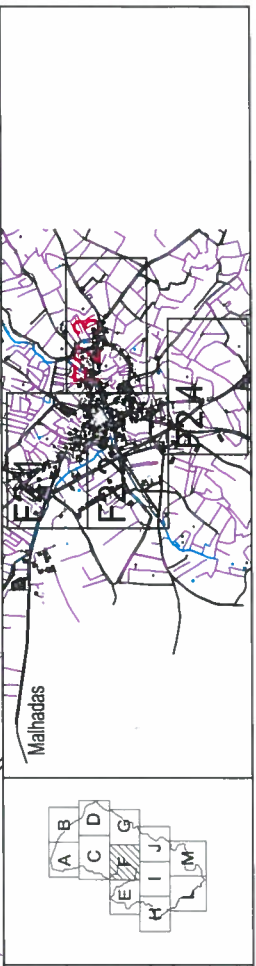
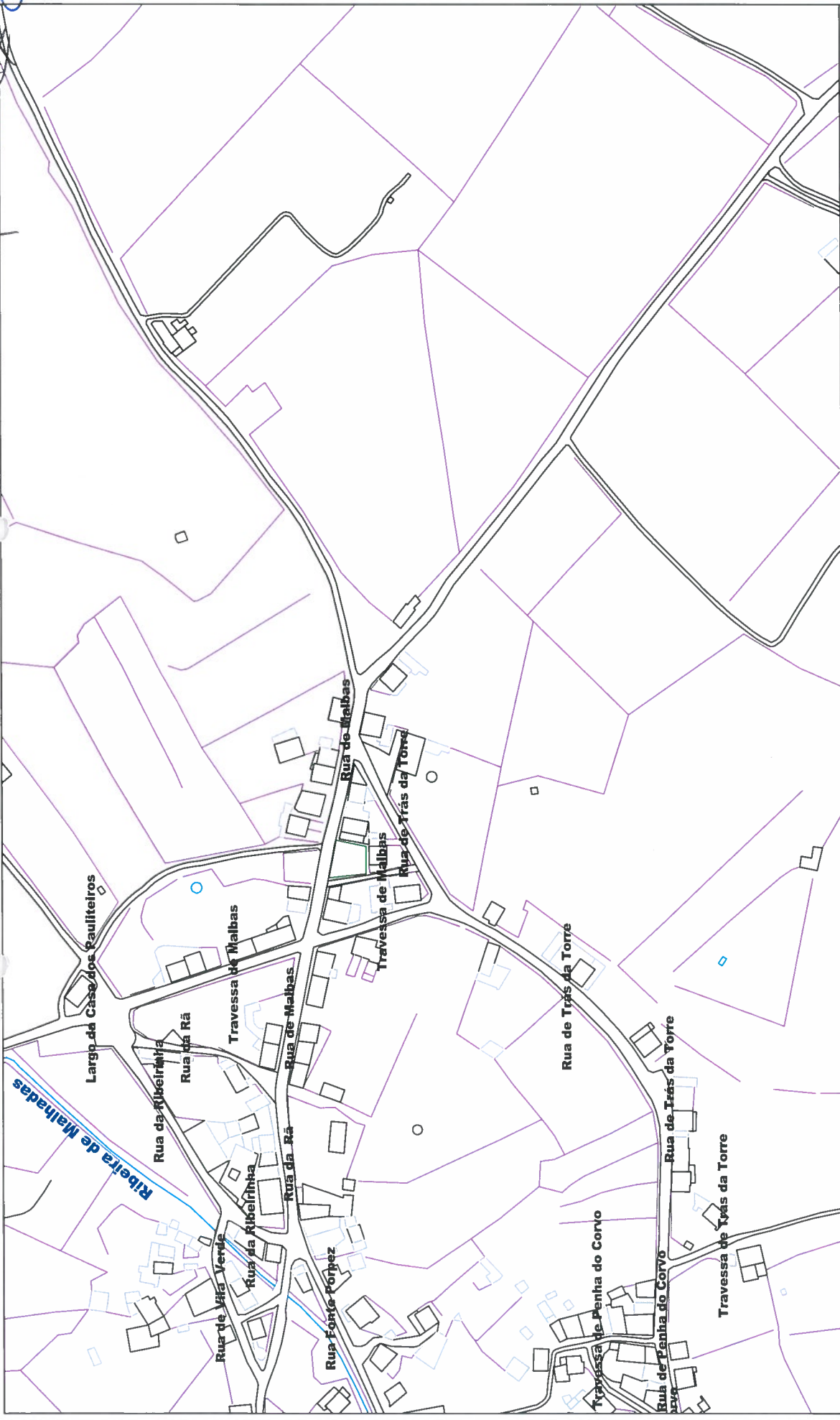
**miranda do douro**  
CONCELHO MUNICIPAL

**IDENTIFICAÇÃO DOS ARRUAAMENTOS**

Sistema de Referência: Datum 73 - Datum Altimétrico de Cascais  
 Projeção Cartográfica: Gauss-Krüger  
 Entidade Proponente: Câmara Municipal de Miranda do Douro

Escala: 1:2000  
 Data: Julho / 2015  
 Planta n.º F2.2

48. 49.



TOPONÍMIA DO CONCELHO DE MIRANDA DO DOURO

PEÇAS DESENHADAS



IDENTIFICAÇÃO DOS ARRUAUMENTOS

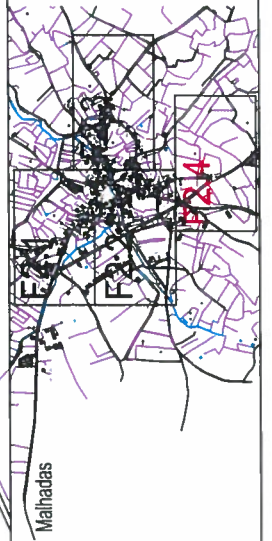
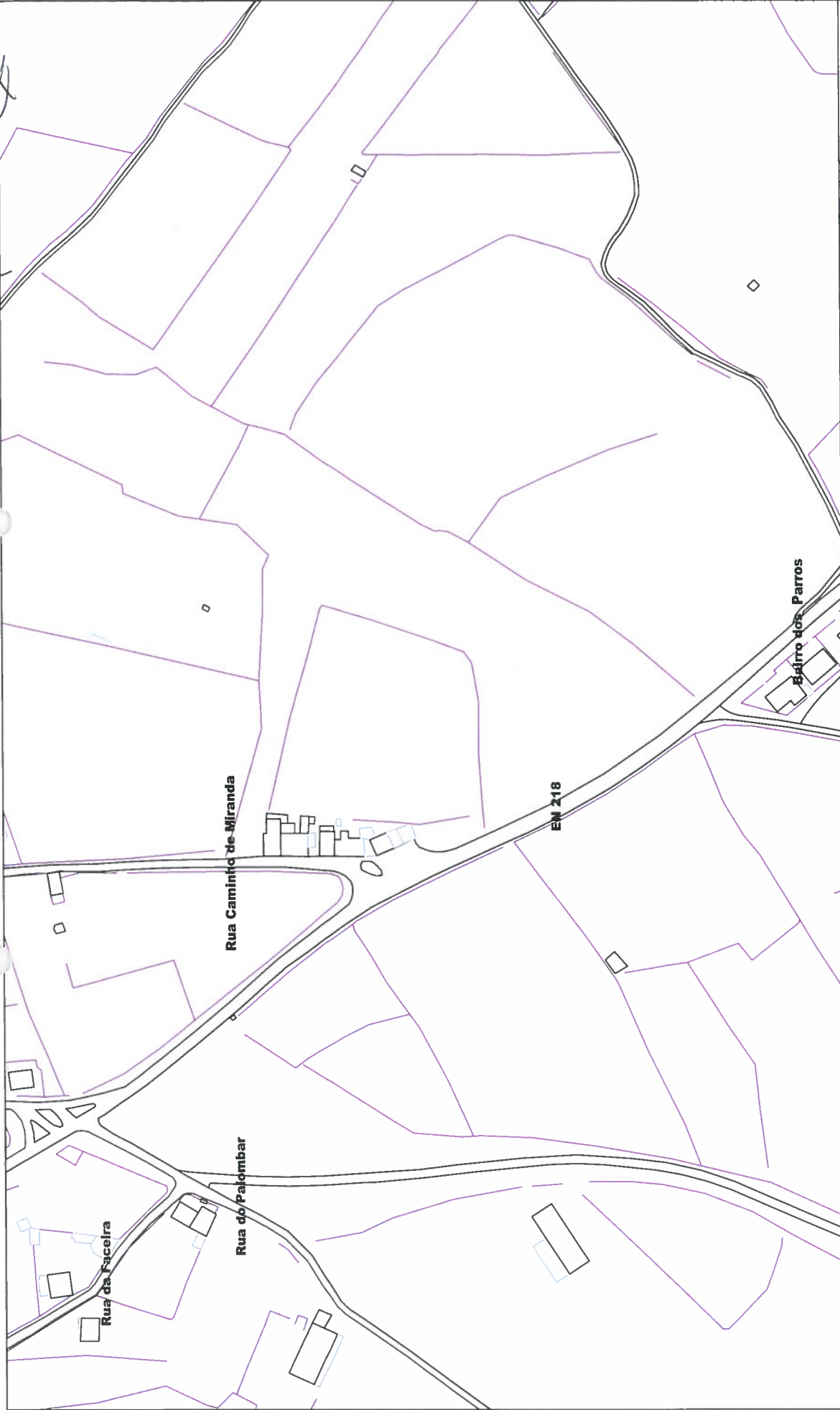
Sistema de Referência: Datum 73 - Datum Altimétrico de Cascais  
Projeção Cartográfica: Gauss-Kruger  
Entidade Proprietária: Câmara Municipal de Miranda do Douro

Escala: 1:2000

Data: Julho / 2015  
Planta n.º F2.3



P 4 42. 22 0 44.



Malhadas



Bairro dos Parros

### TOPONÍMIA DO CONCELHO DE MIRANDA DO DOURO

#### PEÇAS DESENHADAS



#### IDENTIFICAÇÃO DOS ARRUMENTOS

Sistema de Referência: Datum 73 - Datum Altimétrico de Cascais  
 Projeção Cartográfica: Gauss-Krüger  
 Entidade Proprietária: Câmara Municipal de Miranda do Douro

Escala: 1:2000

Data: Julho / 2015

Planta n.º F2.4