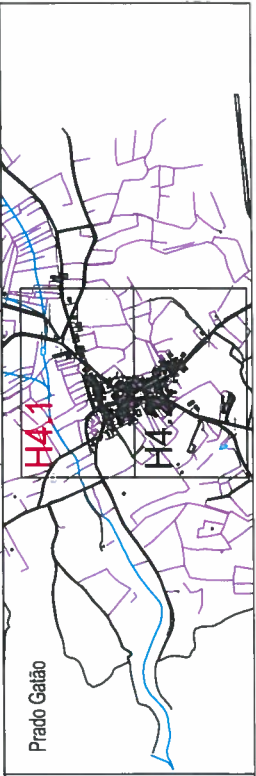


N.º	Denominação da Via - Mirandês	Denominação da Via - Português	Início	Fim	Anexo - Planta
01	<i>Rue Camino de Sendin</i>	Rua Caminho de Sendim	Largo da Praça	Estrada Municipal M569 (Sendim)	H4.2
02	<i>Rue de l'Egreija</i>	Rua da Igreja	Largo da Praça	Rua de Santa Bárbara	H4.2
03	<i>L Sagrado</i>	Largo da Igreja		Rua da Igreja (Circular)	H4.2
04	<i>Rue de ls Gatos</i>	Rua dos Gatos	Rua Caminho de Sendim	Rua da Igreja	H4.2
05	<i>La Praça</i>	Largo da Praça		Confluência de Várias Ruas	H4.2
06	<i>Rue de la Fuente</i>	Rua da Fonte	Largo da Praça	Largo da Fonte	H4.1
07	<i>Rue de l Lhagar</i>	Rua do Lagar	Rua da Fonte	Sem Saída	H4.1
08	<i>Rue de Santo Cristo</i>	Rua Santo Cristo	Largo da Praça	Estrada Municipal M569 (Palaçoulo)	H4.1
09	<i>Rue de la Frauga</i>	Rua da Frágua	Rua da Fonte	Largo Santo Cristo	H4.1
10	<i>Lhargo de la Fuente</i>	Largo da Fonte		Confluência de Várias Ruas	H4.1
11	<i>Caleija de l Lhabadeiro</i>	Travessa do Lavadeiro	Largo da Fonte	Largo Santo Cristo	H4.1
12	<i>Rue de l Lhabadeiro</i>	Rua do Lavadeiro	Largo Santo Cristo	Largo do Lavadeiro	H4.1
13	<i>Lhargo de l Lhabadeiro</i>	Largo do Lavadeiro	Rua do Lavadeiro	Caminho Rural (Confluência da Calçada como de Palaçoulo)	H4.1
14	<i>Lhargo de Santo Cristo</i>	Largo Santo Cristo		Confluência: Rua de Santo Cristo e Rua do Lavadeiro	H4.1
15	<i>Rue de ls Balhes</i>	Rua dos Vales	Largo Santo Cristo	Rua Santo Cristo	H4.1
16	<i>Rue de Santa Sabel</i>	Rua Santa Isabel	Largo Santo Cristo	Rua do Vale	H4.1
17	<i>Rue de ls Huortos</i>	Rua dos Hortos	Largo de Santo Cristo	Largo do Lavadeiro	H4.1
18	<i>Rue de l Forno de la Teilha</i>	Rua do Forno da Telha	Rua dos Hortos	Rua Santa Isabel	H4.1
19	<i>Rue de l Prado</i>	Rua do Prado	Rua Santo Cristo	Caminho Rural (Sortes)	H4.1
20	<i>Rue de la Touça</i>	Rua da Touça	Rua Santo Cristo	Caminho Rural (Touça)	H4.1
21	<i>Camino d'Augas Bibas</i>	Rua Caminho de Águas Vivas	Rua Santo Cristo	Caminho Rural (Águas Vivas)	H4.1
22	<i>Rue de Santa Bárbara</i>	Rua de Santa Bárbara	Largo da Igreja	Caminho Rural (Santa Bárbara)	H4.2
23	<i>Caleija de la Praça</i>	Travessa da Praça	Largo da Praça	Sem Saída	H4.2

WPA H4.1



TOPONÍMIA DO CONCELHO DE MIRANDA DO DOURO

PEÇAS DESENHADAS

miranda do douro
Câmara Municipal

IDENTIFICAÇÃO DOS ARRUAIMENTOS

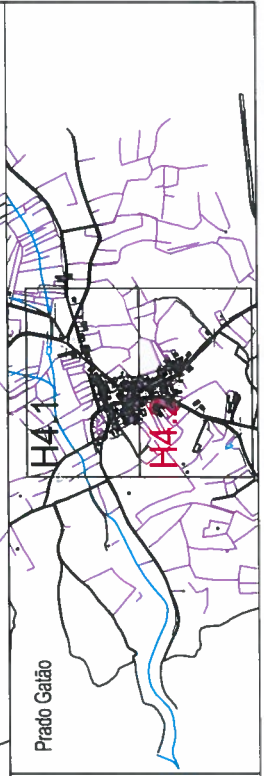
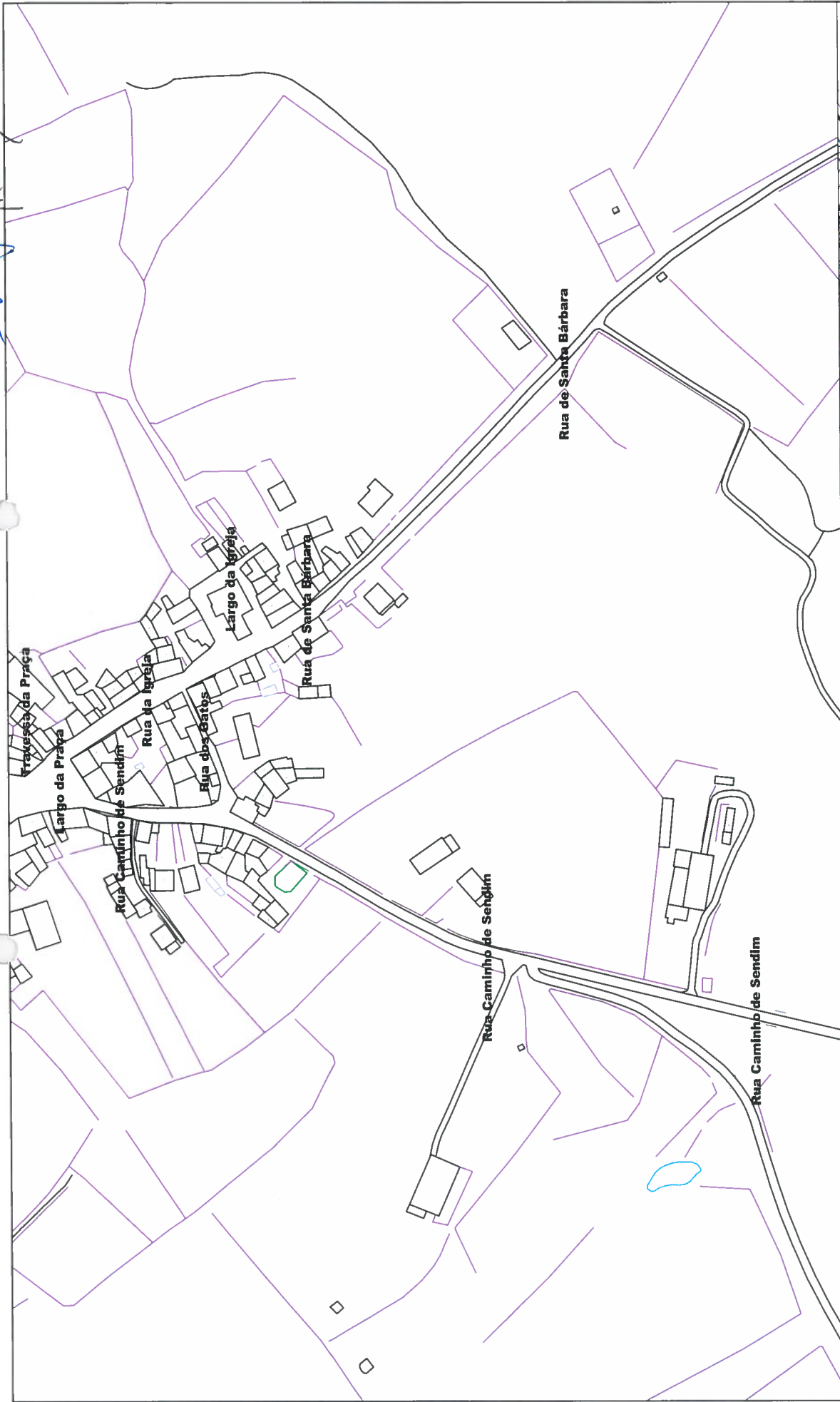
Sistema de Referência: Datum 73 - Datum Altimétrico de Cascais
 Projeção Cartográfica: Gauss-Krüger
 Eritóide Proprietária: Câmara Municipal de Miranda do Douro

Escala: 1/2000

Data: Julho / 2015

Planta n.º H4.1

WPA 41/14



Prado Galão



TOPONÍMIA DO CONCELHO DE MIRANDA DO DOURO

PEÇAS DESENHADAS



IDENTIFICAÇÃO DOS ARRUAIMENTOS

Sistema de Referência: Datum 73 - Datum Altimétrico de Cascais
 Projeção Cartográfica: Gauss-Kruger
 Entidade Proprietária: Câmara Municipal de Miranda do Douro

Escala: 1/2000

Data: Julho / 2015

Planta n.º H4.2