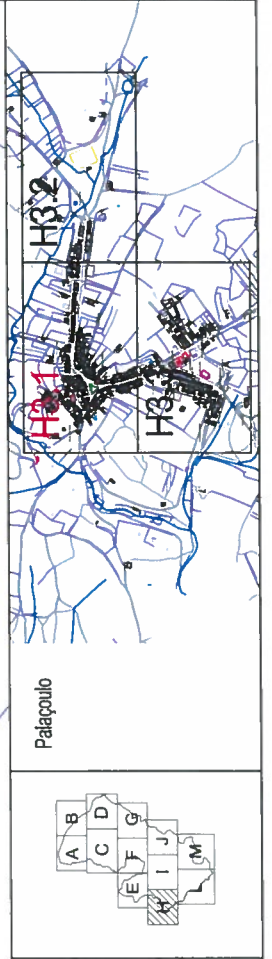
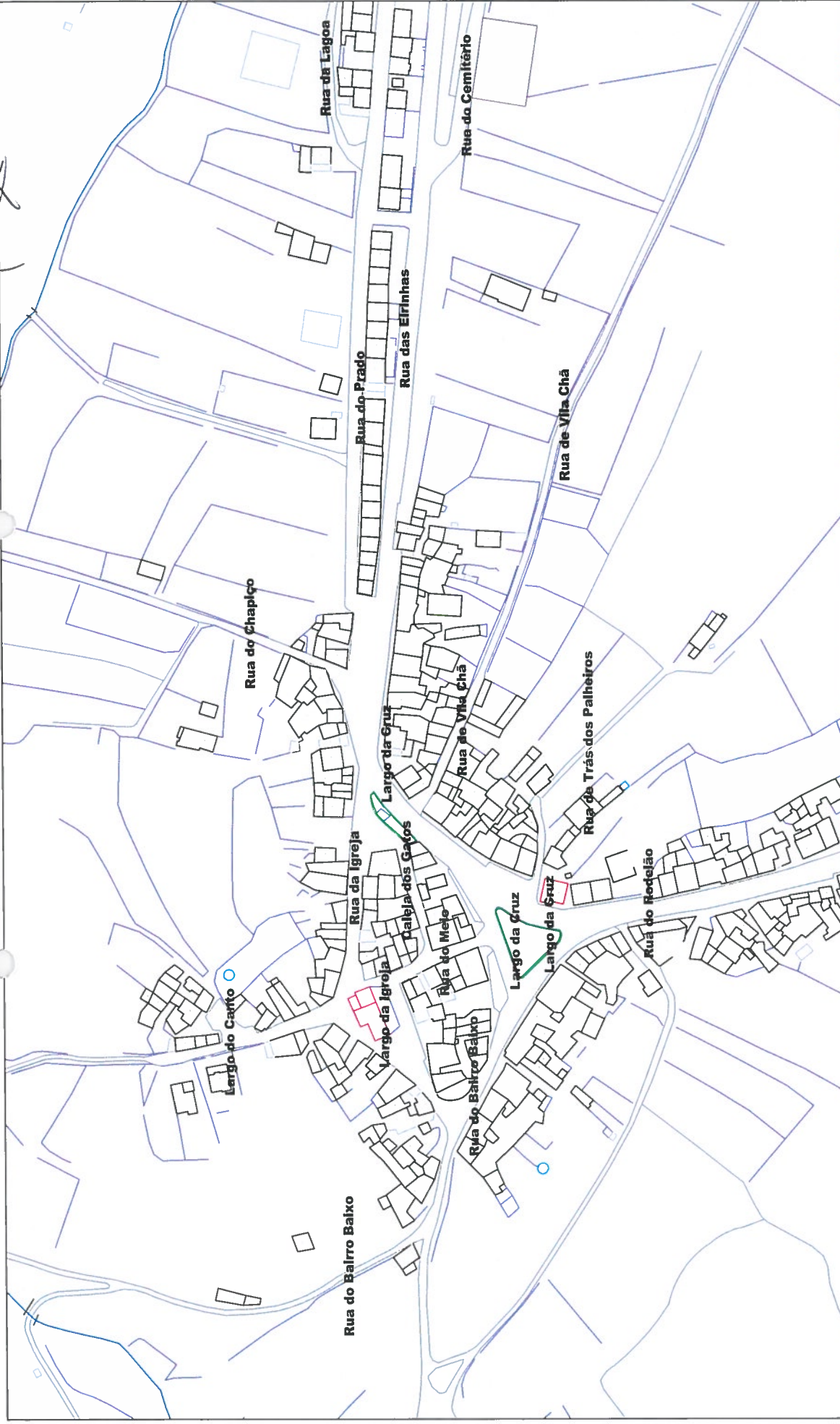


N.º	Denominação da Via - Mirandês	Denominação da Via - Português	Início	Fim	Anexo - Planta
01	<i>Rue de las Eiricas</i>	Rua das Eirinhas	Rua da Igreja	Estrada Municipal M569 (Águas Vivas)	H3.1 e H3.2
02	<i>Rue de l Semitério</i>	Rua do Cemitério	Rua das Eirinhas	Caminho Rural (Fonte Urzes)	H3.1 e H3.2
03	<i>Rue de la Lhagona</i>	Rua da Lagoa	Rua do Prado (circular)		H3.1 e H3.2
04	<i>Rue de l Prado</i>	Rua do Prado		Rua das Eirinhas (circular)	H3.1 e H3.2
05	<i>Rue de l Chapiço</i>	Rua do Chapiço	Rua das Eirinhas	Caminho Rural (Vale Genísio)	H3.1
06	<i>Rue de Canto</i>	Largo do Canto	Largo da Igreja	Caminho Rural (Barreira)	H3.1
07	<i>Rue de l'Eigreija</i>	Rua da Igreja	Largo da Igreja	Rua das Eirinhas e Largo da Cruz	H3.1
08	<i>L Sagrado</i>	Largo da Igreja		Confluência de Várias Ruas	H3.1
09	<i>Lhargo de la Cruz</i>	Largo da Cruz		Confluência de Várias Ruas	H3.1
10	<i>Caleija de ls Gatos</i>	Caleja dos Gatos	Rua do Meio	Rua da Igreja	H3.1
11	<i>Rue de l Bairro de Baixo</i>	Rua do Bairro de Baixo	Largo da Cruz	Caminho Rural (Casais)	H3.1
12	<i>Rue de l Meio</i>	Rua do Meio	Largo da Cruz	Largo da Igreja	H3.1
13	<i>Rue de Bila Chana</i>	Rua de Vila Chã	Largo da Cruz	Caminho Rural (Pereiros)	H3.1
14	<i>Rue de Trás de ls Palheiros</i>	Rua de Trás dos Palheiros	Largo da Cruz	Sem Saída	H3.1
15	<i>Rue de l Rodelhon</i>	Rua do Rodelão	Largo da Cruz	Rua da Indústria	H3.1 e H3.3
16	<i>Rue de l'Andústria</i>	Rua da Indústria	Rua do Rodelão	Estrada Municipal M569 (Prado Gatão)	H3.3
17	<i>Rue Coronel Beça</i>	Rua Coronel Beça	Rua do Rodelão	Rua da Fraga Mourisca	H3.3
18	<i>Rue de la Fuente</i>	Rua da Fonte	Rua Coronel Beça	Rua da Feira	H3.3
19	<i>Rue de la Feira</i>	Rua da Feira	Rua da Indústria	Estrada Municipal M? (Atenor)	H3.3
20	<i>Rue de la Mezericórdia</i>	Rua da Misericórdia	Rua da Feira	Rua da Moagem	H3.3
21	<i>Caleija de la Cuosta</i>	Travessa da Costa	Rua Coronel Beça	Rua da Fraga Mourisca	H3.3
22	<i>Rue de las Lhatas</i>	Rua das Latas	Rua da Fonte	Rua da Fraga Mourisca	H3.3
23	<i>Rue de la Fraga Mourisca</i>	Rua da Fraga Mourisca	Rua da Feira	Caminho Rural (Ribeirica)	H3.3
24	<i>Rue de la Máquina</i>	Rua da Moagem	Rua da Indústria	Rua das Quintanas	H3.3
25	<i>Rue de San Miguel</i>	Rua de São Miguel	Rua da Feira	Rua Fonte Santa	H3.3

26	<i>Rue de las Quintanas</i>	Rua das Quintanas	Rua da Feira	Rua da Moagem	H3.3
27	<i>Rue de Fuente Santa</i>	Rua da Fonte Santa	Rua da Feira	Caminho Rural (Ribeirica)	H3.3
28	<i>Rue de ls Cumbatientes</i>	Rua dos Combatentes	Rua da Feira	Rua da Moagem	H3.3
29	<i>Terreiro de la Feira</i>	Largo da Feira		Confluência de Várias Ruas	H3.3

H 22 48 24



Palagoulo



TOPONÍMIA DO CONCELHO DE MIRANDA DO DOURO

PEÇAS DESENHADAS



IDENTIFICAÇÃO DOS ARRUEAMENTOS

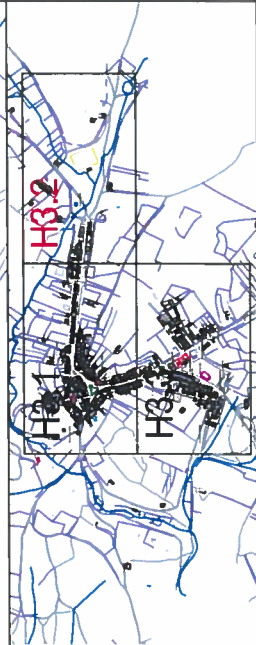
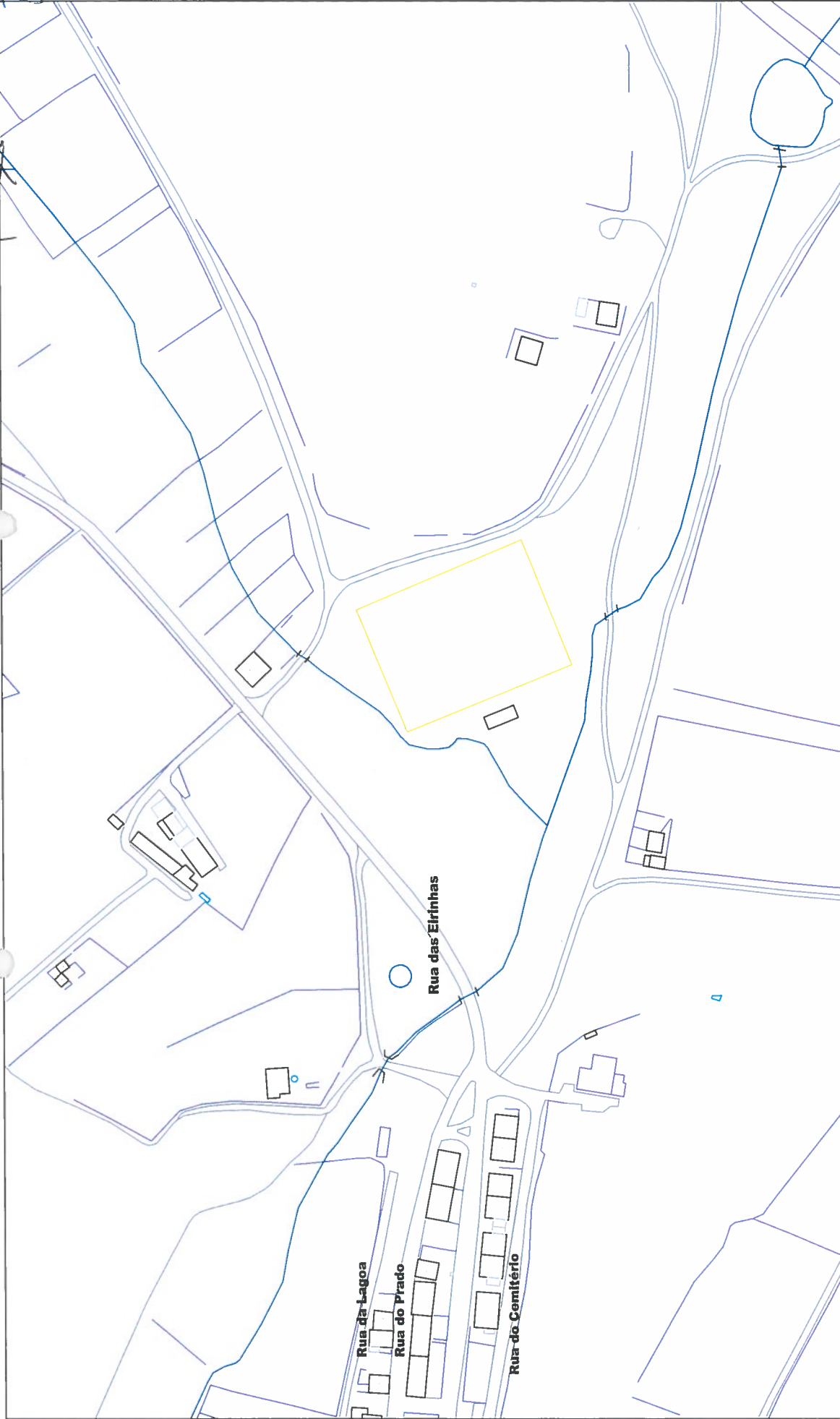
Sistema de Referência: Datum 73 - Datum Abençóico de Cascais
 Projeção Cartográfica: Gauss-Kruger
 Entidade Proprietária: Câmara Municipal de Miranda do Douro

Escala: 1:2000

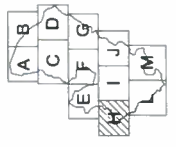
Data: Julho / 2015

Planta n.º H3.1

H 22 4 22 0 22



Palaçoulo



TOPONÍMIA DO CONCELHO DE MIRANDA DO DOURO

PEÇAS DESENHADAS



IDENTIFICAÇÃO DOS ARRUMAMENTOS

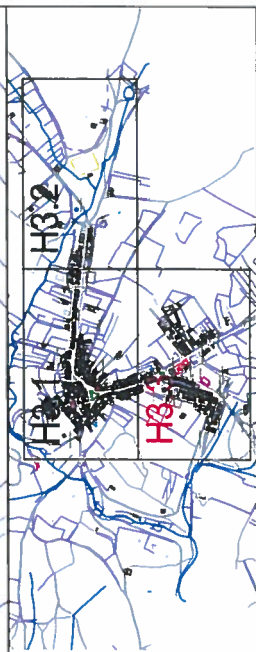
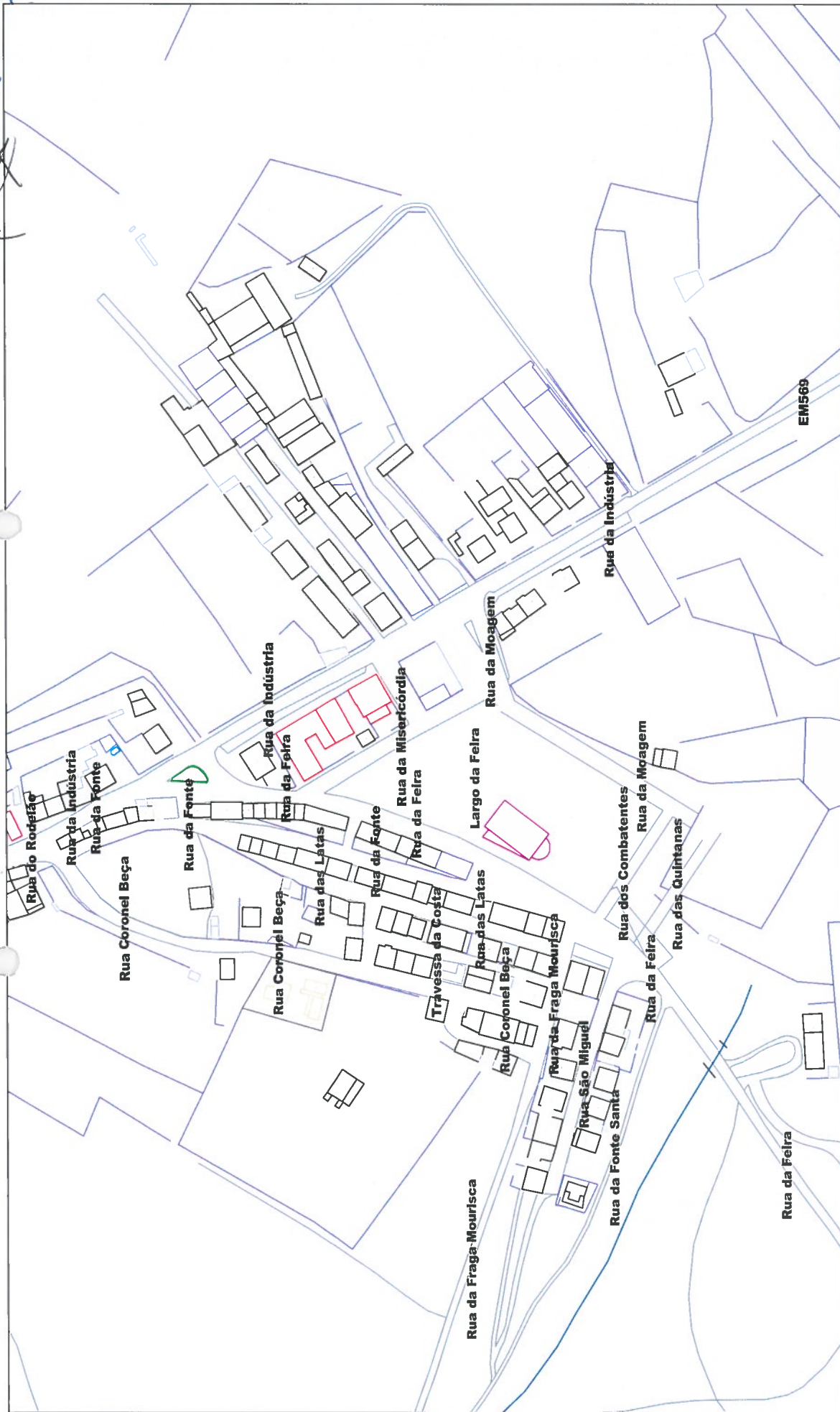
Sistema de Referência: Datum 73 - Datum Abimétrico de Cascais
 Projeção Cartográfica: Gauss-Kruger
 Entidade Proprietária: Câmara Municipal de Miranda do Douro

Escala: 1/2000

Data: Julho / 2015

Planta n.º H3.2

P 32 4 2 0 1 5



Palácio



TOPONÍMIA DO CONCELHO DE MIRANDA DO DOURO

PEÇAS DESENHADAS



IDENTIFICAÇÃO DOS ARRUAIMENTOS

Sistema de Referência: Datum 73 - Datum Altimétrico de Caszala
 Projeção Cartográfica: Gauss-Krüger
 Entidade Proprietária: Câmara Municipal de Miranda do Douro

Escala: 1:2000

Data: Julho / 2015

Planta n.º H3.3

EM569