


N.º	Denominação da Via - Mirandês	Denominação da Via - Português	Início	Fim	Anexo - Planta
01	<i>Ruga de l Toural</i>	Rua do Toural	Largo Padre Manuel Preto	Rua da Fonte	A1.2 e A1.3
02	<i>Ruga de la Beiga</i>	Rua da Veiga	Estrada Municipal M542 (Cruzamento Cicouro-Avelanoso)	Estrada Municipal M544 (Curvas do Rebolhal)	A1.3 e A1.4
03	<i>Lhargo Padre Manuel Preto</i>	Largo Padre Manuel Preto	Capela de Santo Cristo	Estrada Municipal M542 (Cruzamento Cicouro-Avelanoso)	A1.3
04	<i>Ruga de l Castro</i>	Rua do Castro	Rua da Veiga	Sítio do Castro	A1.4
05	<i>Caleija de l Castro</i>	Travessa da Rua do Castro	Rua da Veiga (Chafariz do Rebolhal)	Rua do Castro	A1.4
06	<i>Ruga de l Cormenal</i>	Rua do Colmeal	Rua da Veiga	Caminho Rural (Cabeço Adroso)	A1.4
07	<i>Ruga Cabeço Adroso</i>	Rua do Cabeço Adroso	Estrada Municipal M542 (Avelanoso)	Rua do Colmeal	A1.3 e A1.4
08	<i>Ruga de l'Alto de la Beiga</i>	Rua do Alto da Veiga	Rua da Veiga	Rua da Veiga	A1.4
09	<i>Ruga Ribeiro de Matância</i>	Rua do Ribeiro de Matança	Rua da Veiga	Caminho Rural (Ponte de Matança)	A1.4
10	<i>Ruga de la Floresta</i>	Rua da Floresta	Rua do Alto da Veiga	Rua da Veiga	A1.4
11	<i>Strada d'Abelhanoso</i>	Estrada de Avelanoso	Largo Padre Manuel Preto	Rua da Costa	A1.2 e A1.3
12	<i>Strada de Cicuro</i>	Estrada de Cicouro	Largo Padre Manuel Preto	Rua das Cabiancas	A1.3
13	<i>Ruga de l Molino</i>	Rua do Moinho	Rua da Veiga	Bairro do Cabeço Adroso	A1.3
14	<i>Bairro Cabeço Adroso</i>	Bairro do Cabeço Adroso	Estrada Municipal M542 (Avelanoso)	Rua do Colmeal	A1.3
15	<i>Ruga de la Faceira</i>	Rua da Faceira	Estrada Municipal M542 (Avelanoso)	Rua do Quartel	A1.2
16	<i>Ruga de l Quartel</i>	Rua do Quartel	Largo Padre Manuel Preto	Rua da Fonte	A1.2 e A1.3
17	<i>Ruga de la Fuente</i>	Rua da Fonte	Largo do Malhugar	Rua do Toural	A1.2
18	<i>Ruga de las Cabiancas</i>	Rua das Cabiancas	Rua do Toural	Estrada de Cicouro	A1.2 e A1.3
19	<i>Ruga de l Chafariz de l Toural</i>	Rua do Chafariz do Toural	Rua do Toural	Rua do Toural	A1.1 a A1.4
20	<i>Caleija de l Quartel</i>	Travessa do Quartel	Rua do Quartel	Rua do Chafariz do Toural	A1.2
21	<i>Caleija de la Capielha</i>	Travessa da Capela	Rua do Quartel	Rua do Toural	A1.2
22	<i>Caleija de l'Abadie</i>	Travessa da Abadia	Rua do Quartel	Rua do Toural	A1.2
23	<i>Caleija de la Fuente</i>	Travessa da Fonte	Rua da Fonte	Rua do Chafariz do Toural	A1.2
24	<i>Ruga de l'Eigreja</i>	Rua da Igreja	Rua da Fonte	Rua dos Linhares	A1.2
25	<i>Ruga de la Cuosta</i>	Rua da Costa	Rua da Canada	Estrada Municipal M542 (Avelanoso)	A1.1 e A1.2

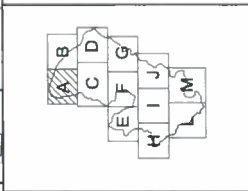
26	<i>Caleija de la Bia</i>	Travessa da Via	Rua da Via	Estrada Municipal M542 (Avelanoso)	A1.2
27	<i>Ruga de la Bia</i>	Rua da Via	Rua da Costa	Rua dos Carreirões	A1.1 e A1.2
28	<i>Ruga de las Tumelheiras</i>	Rua das Tumilheiras	Largo do Malhugar	Ponte de Caracosta	A1.1 e A1.2
29	<i>Ruga Marie Albes</i>	Rua Maria Alves	Rua das Tumilheiras	Rua da Ribeira	A1.2
30	<i>Ruga de l Cabeço</i>	Rua do Cabeço	Rua das Tumilheiras	Rua dos Linhares	A1.2
31	<i>Ruga de Chafariz de l Cabeço</i>	Rua do Chafariz do Cabeço	Rua do Cabeço	Rua dos Linhares	A1.2
32	<i>Ruga de ls Lhinares</i>	Rua dos Linhares	Rua da Igreja	Caminho Rural (Cemitério Paroquial)	A1.2
33	<i>Ruga de las Palombas</i>	Rua das Pombas	Largo do Malhugar	Rua do Cabeço	A1.2
34	<i>Ruga de l Semitério</i>	Rua do Cemitério	Rua da Igreja	Cemitério Paroquial	A1.2
35	<i>Malhugar</i>	Largo do Malhugar	Largo do Malhugar	Rua do Cemitério	A1.2
36	<i>Caleija de la Ribeira</i>	Travessa da Ribeira	Rua Maria Alves	Rua do Chafariz do Cabeço	A1.2
37	<i>Lhargo Marie Albes</i>	Largo Maria Alves	Ponte de Maria Alves	Rua da Canada	A1.2
38	<i>Ruga de la Canhada</i>	Rua da Canada	Largo Maria Alves	Rua dos Carreirões	A1.1
39	<i>Ruga de ls Carreirões</i>	Rua dos Carreirões	Rua da Canada	Rua da Via	A1.1
40	<i>Bairro de las Tumelheiras, Ruga A</i>	Bairro das Tumilheiras, Rua A	Travessa das Tumilheiras	Caminho Rural (Caracosta)	A1.1
41	<i>Bairro de las Tumelheiras, Ruga B</i>	Bairro das Tumilheiras, Rua B	Rua do Bairro das Tumilheiras	Rua do Bairro das Tumilheiras, Rua C	A1.1
42	<i>Bairro de las Tumelheiras, Ruga C</i>	Bairro das Tumilheiras, Rua C	Rua do Bairro das Tumilheiras	Rua do Bairro das Tumilheiras, Rua B	A1.1
43	<i>Bairro de las Tumelheiras, Ruga D</i>	Bairro das Tumilheiras, Rua D	Rua do Bairro das Tumilheiras	Rua do Bairro das Tumilheiras, Rua C	A1.1
44	<i>Ruga de las Eiricas</i>	Rua das Eiricas	Rua do Cabeço	Bairro das Tumilheiras	A1.1
45	<i>Ruga Lhargo las Eiricas</i>	Rua do Largo das Eiricas	Largo das Eiras	Rua da Mãe d'Água	A1.1
46	<i>Ruga Trás de las Peinhas</i>	Rua da Mãe D'Água	Largo das Eiras	Rua do Largo das Eiricas	A1.1
47	<i>Lhargo de las Eiricas</i>	Largo das Eiras	Confluência: Rua do Cabeço, Rua da Mãe d'Água e Rua das Eiricas		A1.2
48	<i>Ruga Trás las Eiricas</i>	Rua de Trás das Eiricas	Rua dos Linhares	Caminho Rural (Local da Mãe d'Água)	A1.1 e A1.2
49	<i>Ruga de l Mirandun</i>	Rua do Mirandun	Rua do Chafariz do Cabeço	Rua do Cabeço	A1.2
50	<i>Caleija de la Cuosta A</i>	Travessa da Costa A	Travessa da Costa	Rua da Costa	A1.2
51	<i>Caleija de la Cuosta B</i>	Travessa da Costa B	Travessa da Costa	Rua da Costa	A1.2

52	<i>Caleija de la Cuosta C</i>	Travessa da Costa C	Travessa da Costa	Rua da Costa	A1.2
53	<i>Ruga de l Sol Naciente</i>	Rua do Sol Nascente (Circular)	Rua da Costa	Rua da Costa	A1.2
54	<i>Ruga de l Postigo</i>	Rua dos Pauliteiros	Rua da Fonte	Rua do Cemitério	A1.2
55	<i>Caleija de la Cuosta</i>	Travessa da Costa	Largo de Maria Alves	Rua da Costa	A1.2
56	<i>Caleija de las Tumulheiras</i>	Travessa das Tumulheiras	Rua das Tumulheiras	Rua do Cabeço e Rua das Eiricas	A1.1
57	<i>Ruga de l Bairro de las Tumulheiras</i>	Rua do Bairro das Tumulheiras	Travessa das Tumulheiras	Rua das Eiricas	A1.1
58	<i>Ruga de la Scola</i>	Rua da Escola	Rua do Cabeço	Travessa da Ribeira	A1.2
59	<i>Ruga de la Ribeira</i>	Rua da Ribeira	Rua Maria Alves	Rua das Tumulheiras	A1.1 e A1.2
60	<i>Lhargo Abade Manuel Sardina</i>	Largo Abade Manuel Sardinha	Confluência: Rua da Fonte, Rua da Igreja e Tv. da Forte	Confluência: Rua da Fonte, Rua da Igreja e Tv. da Forte	A1.2
61	<i>Caleija de la Canhada</i>	Travessa da Canada	Rua da Canada	Rua da Via	A1.1
62	<i>Puonte Marie Albes</i>	Ponte Maria Alves	Local referenciado em São Martinho no meio do Lugar que se deve preservar com placa		A1.2
63	<i>Puonte Caracuosta</i>	Ponte Caracosta	Local referenciado em São Martinho no meio do Lugar que se deve preservar com placa		A1.1
64	<i>Requeixo</i>	Requeixo	Local referenciado em São Martinho no meio do Lugar que se deve preservar com placa		A1.2
65	<i>Cruz de la Cuosta</i>	Cruz da Costa	Local referenciado em São Martinho no meio do Lugar que se deve preservar com placa		A1.1

487.014



São Martinho de Angueira



TOPONÍMIA DO CONCELHO DE MIRANDA DO DOURO

PEÇAS DESENHADAS

Escala: 1:2000

Data: Julho / 2015

Planta n.º A1.1

IDENTIFICAÇÃO DOS ARRUAIMENTOS

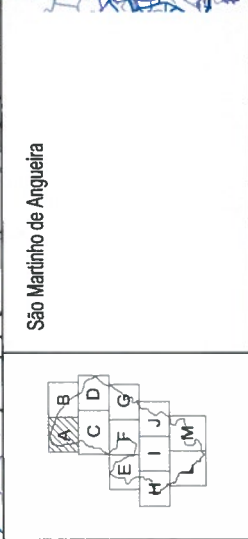

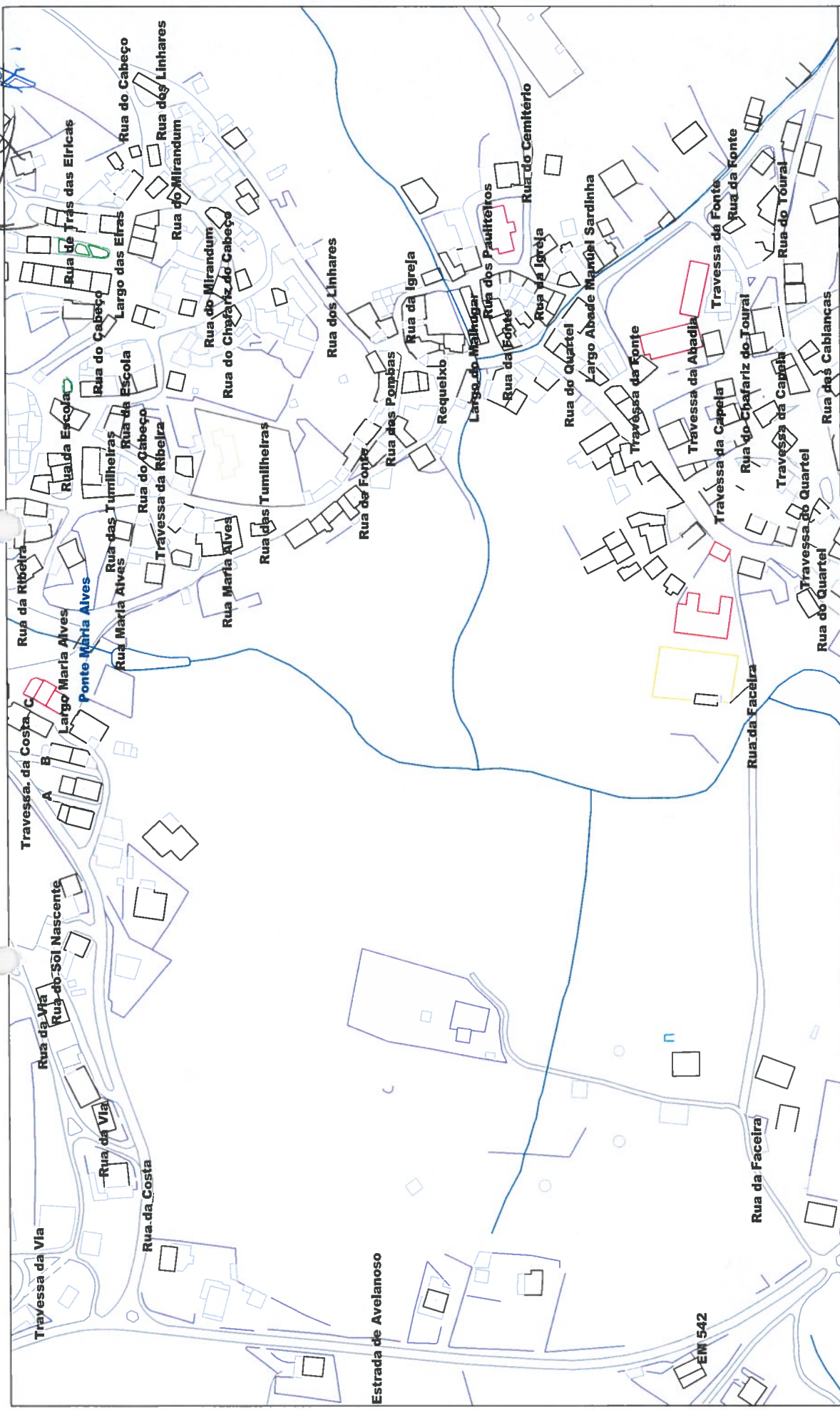


Sistema de Referência: Datum 73 - Datum Altimétrico de Cascais
 Projeção Cartográfica: Gauss-Kruger
 Estabelecimento Proprietário: Câmara Municipal de Miranda do Douro

EM 542

Cruz da Costa

TRACIA



São Martinho de Angueira

TOPONÍMIA DO CONCELHO DE MIRANDA DO DOURO

PEÇAS DESENHADAS

Escala: 1:2000

Data: Julho / 2015

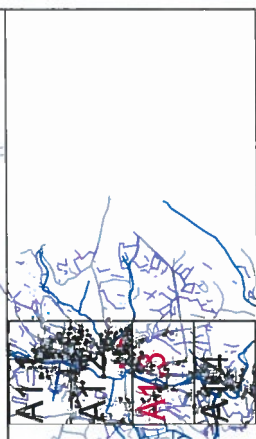
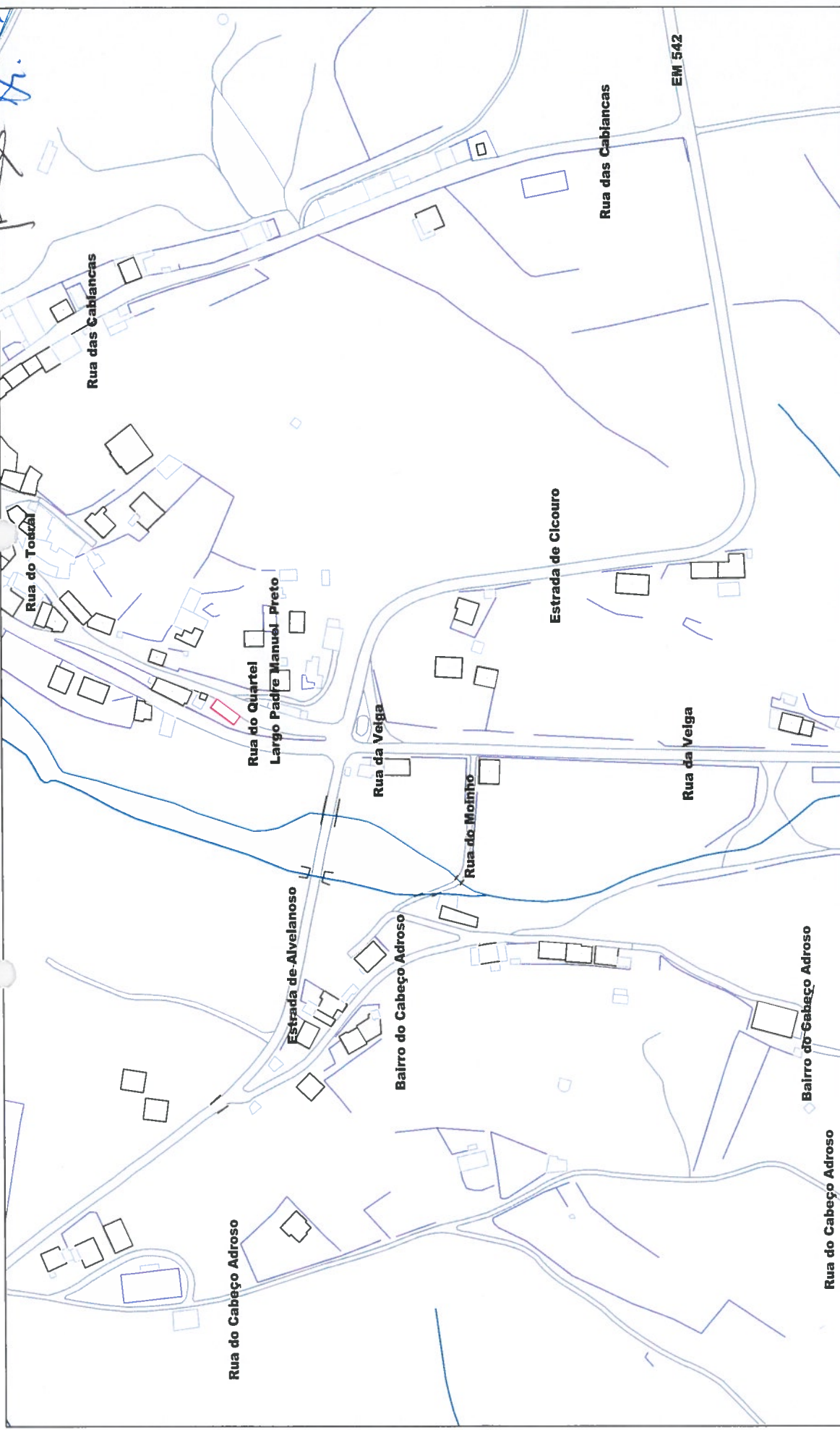
Planta n.º A1.2

IDENTIFICAÇÃO DOS ARRUAAMENTOS

miranda do douro
Câmara Municipal

Sistema de Referência: Datum 73 - Datum Altimétrico de Cascais
 Projeção Cartográfica: Gauss-Krüger
 Entidade Proprietária: Câmara Municipal de Miranda do Douro

Proj. CA



São Martinho de Argueira



TOPONÍMIA DO CONCELHO DE MIRANDA DO DOURO

PEÇAS DESENHADAS



IDENTIFICAÇÃO DOS ARRUAIMENTOS


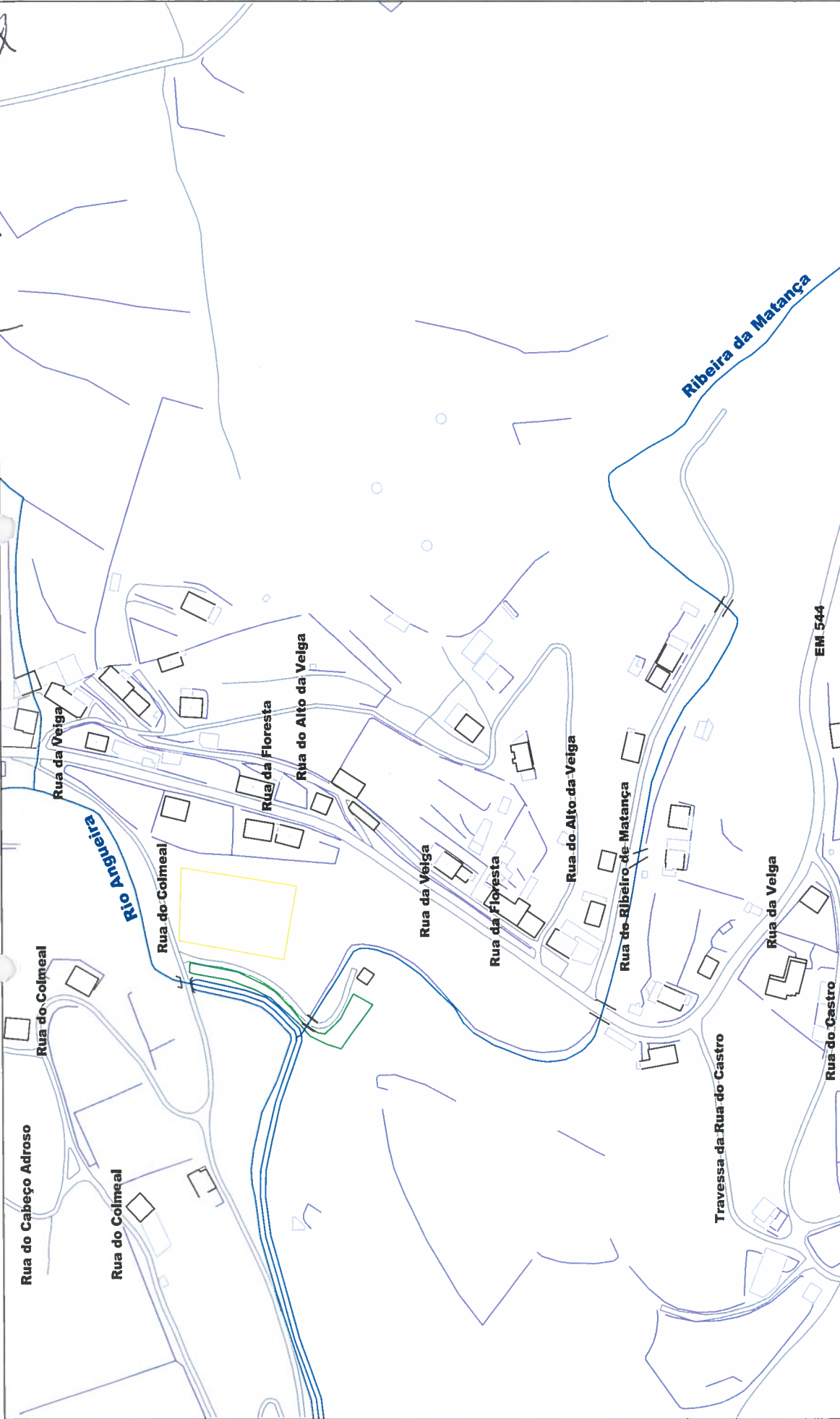
Sistema de Referência: Datum 73 - Datum Altimétrico de Cascais
 Projeção Cartográfica: Gauss-Krüger
 Entidade Proprietária: Câmara Municipal de Miranda do Douro

Escala: 1:2000

Data: Julho 2015

Planta n.º A1.3

Handwritten notes in blue ink at the top left of the page.



São Martinho de Argueira



TOPONÍMIA DO CONCELHO DE MIRANDA DO DOURO

PEÇAS DESENHADAS



IDENTIFICAÇÃO DOS ARRUAMENTOS

Sistema de Referência: Datum 73 - Datum Altimétrico de Cascais
Projeção Cartográfica: Gauss-Kruger
Entidade Proprietária: Câmara Municipal de Miranda do Douro
Escala: 1:2000
Data: Julho / 2015
Planta n.º A1.4