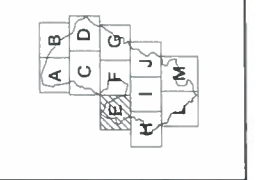
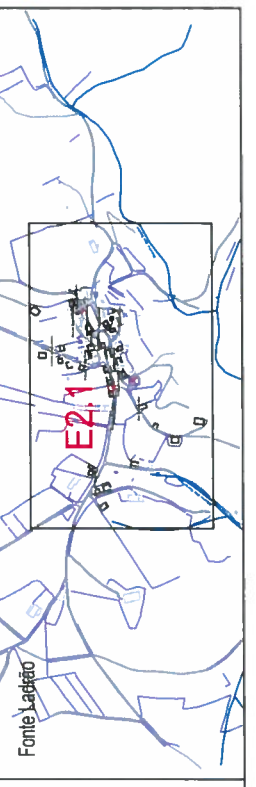
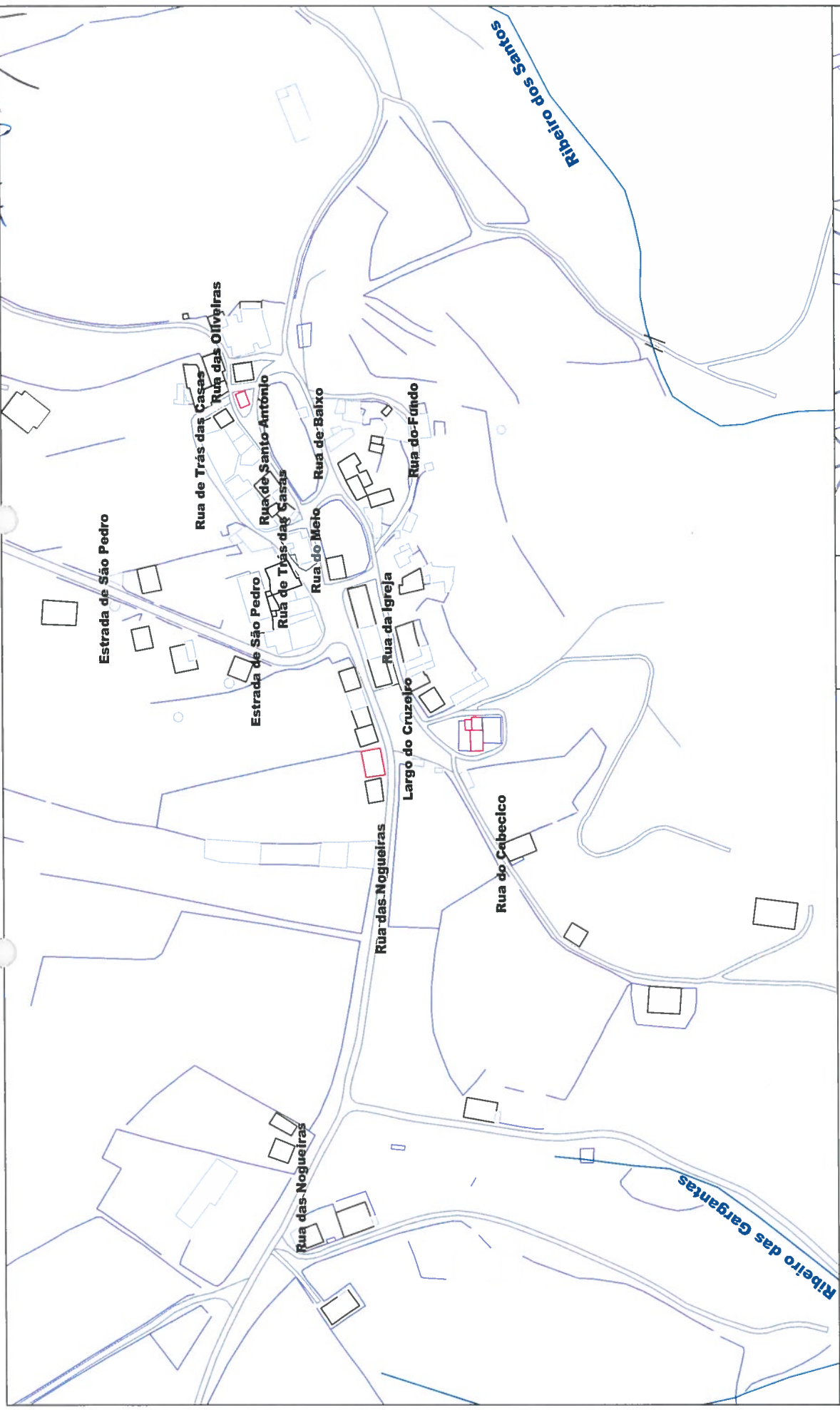



N.º	Denominação da Via - Mirandês	Denominação da Via - Português	Início	Fim	Anexo - Planta
01	<i>Rue de l Cabecico</i>	Rua do Cabecico	Largo do Cruzeiro	Caminho Rural (Cabecico)	E2.1
02	<i>Rue de las Nozeiras</i>	Rua das Nogueiras	Largo do Cruzeiro	Caminho Rural (Uva, Granja)	E2.1
03	<i>Lhargo de l Cruzeiro</i>	Largo do Cruzeiro		Confluência de Várias Ruas	E2.1
04	<i>Rue de l'Eigreja</i>	Rua da Igreja	Largo do Cruzeiro	Confluência: Rua do Fundo e Rua de Baixo	E2.1
05	<i>Rue de l Fondo</i>	Rua do Fundo	Rua da Igreja	Caminho Rural (Águas Vivas)	E2.1
06	<i>Rue de Baixo</i>	Rua de Baixo	Confluência: Rua da Igreja e Rua do Fundo	Rua do Fundo	E2.1
07	<i>Rue de l Meio</i>	Rua do Meio	Estrada de São Pedro	Rua de Santo António	E2.1
08	<i>Rue de Trás las Casas</i>	Rua de Trás das Casas	Estrada de São Pedro	Rua das Oliveiras	E2.1
09	<i>Rue de Santo Antanho</i>	Rua de Santo António	Rua do Meio	Rua das Oliveiras	E2.1
10	<i>Rue de las Oulibeiras</i>	Rua das Oliveiras	Rua de Santo António	Caminho Rural (São pedro)	E2.1
11	<i>Strada de San Pedro</i>	Estrada de São Pedro	Confluência: Rua do Meio e Rua Trás das Casas	Estrada Municipal M1123 (S. Pedro)	E2.1

312



<b>TOPONÍMIA DO CONCELHO DE MIRANDA DO DOURO</b>	
<b>PEÇAS DESENHADAS</b>	
	
IDENTIFICAÇÃO DOS ARRUAMENTOS Sistema de Referência: Datum 73 - Datum Altimétrico de Cascais Projeção Cartográfica: Gauss-Krüger Entidade Proprietária: Câmara Municipal de Miranda do Douro	Data: Julho / 2015 Escala: 1/2000 Planta n.º E2.1