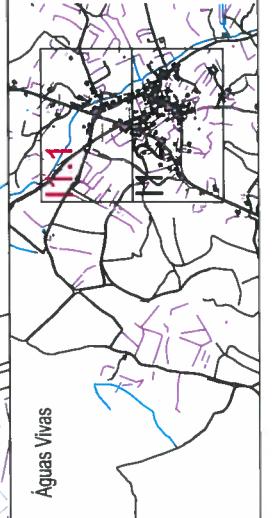
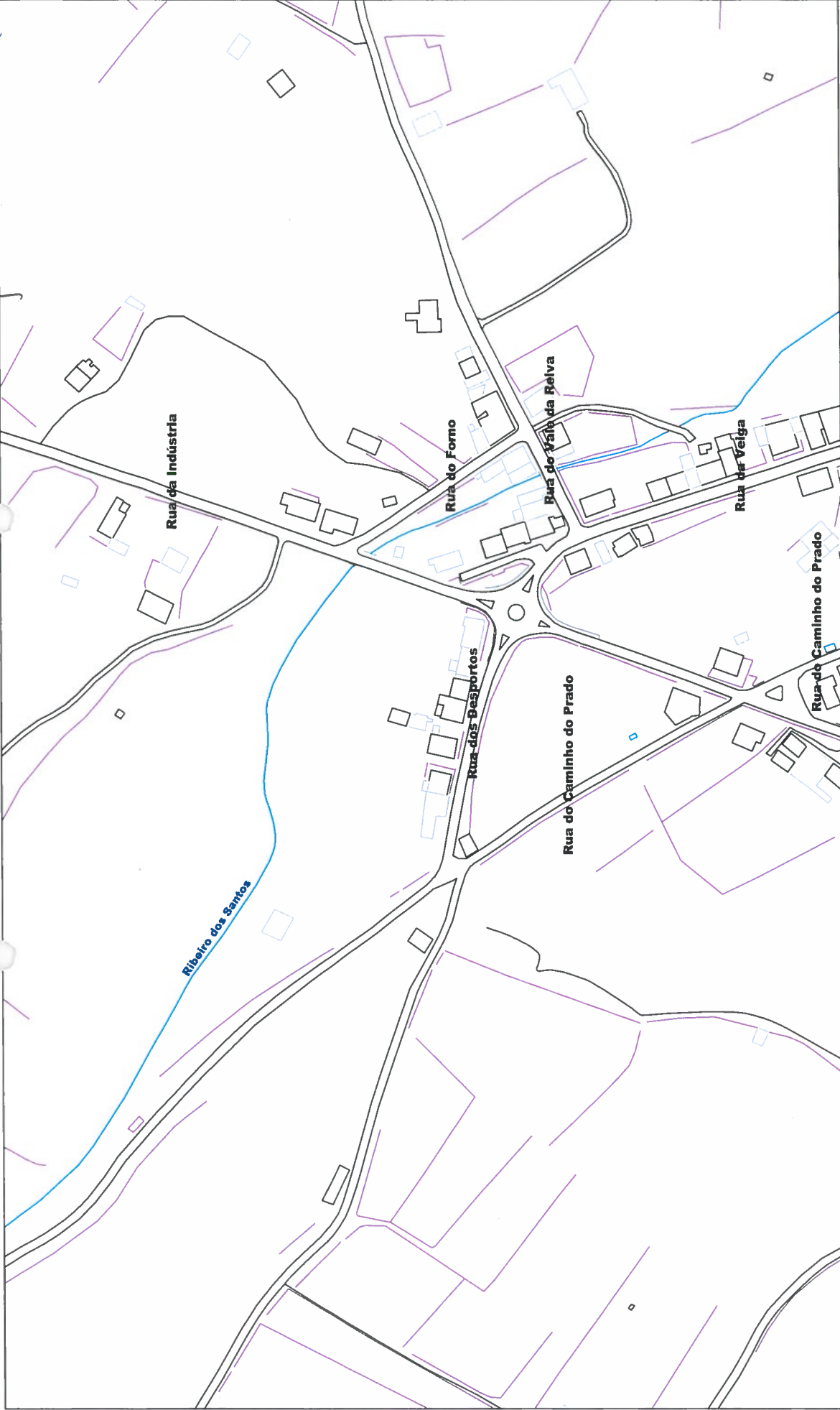




N.º	Denominação da Via - Mirandês	Denominação da Via - Português	Início	Fim	Anexo - Planta
01	<i>Rue de l'Andústria</i>	Rua da Indústria	Estrada Municipal EM569	Estrada Municipal EM 569	I.1.1 e I.1.2
02	<i>Rue de ls Çportos</i>	Rua dos Desportos	Rua da Indústria	Confluência: Rua do Caminho do Prado com Caminho Rural	I.1.1
03	<i>Rue Camino de l Prado</i>	Rua do Caminho do Prado	Rua da Igreja	Confluência: Rua dos Desportos com Caminho Rural	I.1.1
04	<i>Rue de l'Eigreja</i>	Rua da Igreja	Largo da Igreja	Rua da Indústria	I.1.2
05	<i>Sagrado</i>	Largo da Igreja		Confluência de Várias Ruas	I.1.2
06	<i>Rue Nuoba</i>	Rua Nova	Largo da Igreja	Rua da Indústria	I.1.2
07	<i>Rue Ruta la Falsa</i>	Rua Orreta Falsa	Largo da Igreja	Sem Saída	I.1.2
08	<i>Lhargo de l Cruzeiro</i>	Largo do Cruzeiro		Confluência de Várias Ruas	I.1.2
09	<i>Rue la Beia</i>	Rua da Veiga	Rua da Indústria	Largo do Cruzeiro	I.1.1 e I.1.2
10	<i>Rue Bal de Relva</i>	Rua do Vale da Relva	Rua da Veiga	Caminho Rural (Vale da Relva)	I.1.1
11	<i>Rue de l Forno</i>	Rua do Forno	Rua da Indústria	Rua do Vale da Relva	I.1.1
12	<i>Rue de la Capielha</i>	Rua da Capela	Largo do Cruzeiro	Caminho Rural (Trás das Touças)	I.1.2
13	<i>Caleija Trás la Capielha</i>	Travessa Trás da Capela	Rua da Capela	Sem Saída	I.1.2
14	<i>Rue de la Culada</i>	Rua da Culada	Rua da Veiga	Rua da Capela	I.1.2
15	<i>Rue de la Cuosta</i>	Rua da Encosta	Rua da Capela	Rua da Culada	I.1.2
16	<i>Caleija de ls Gatos</i>	Travessa dos Gatos	Rua da Capela	Rua da Culada	I.1.2
17	<i>Rue Bal Pereiro</i>	Rua Vale de Pereiro	Rua da Indústria	Caminho Rural (Mónicos)	I.1.2

H 11.1



Águas Vivas



TOPONÍMIA DO CONCELHO DE MIRANDA DO DOURO

PEÇAS DESENHADAS



IDENTIFICAÇÃO DOS ARRUAMENTOS

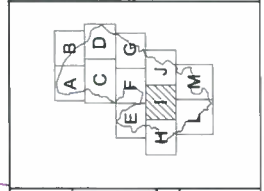
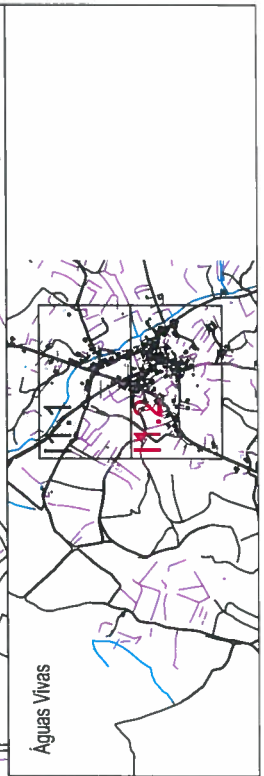
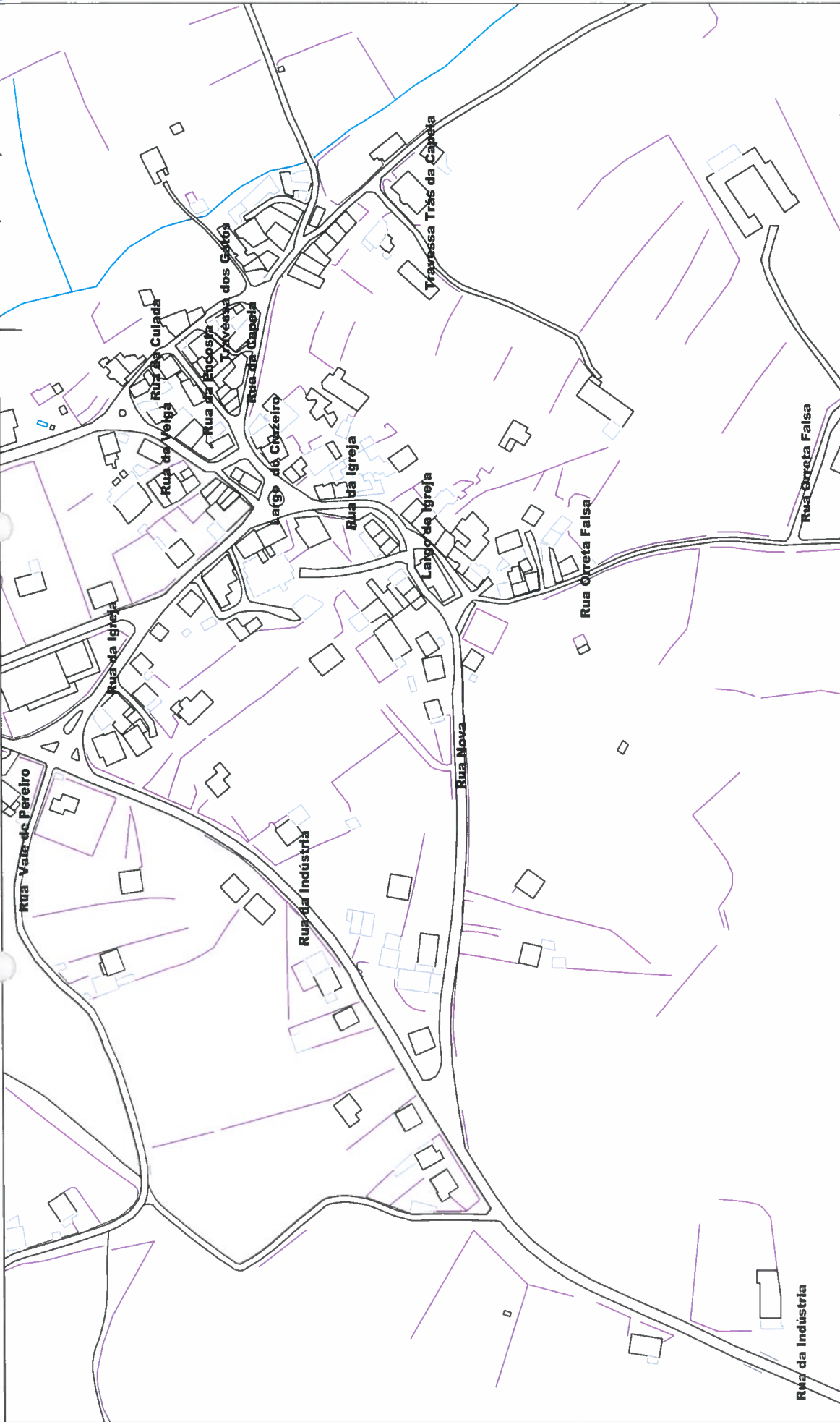
Sistema de Referência: Datum 73 - Datum Altimétrico de Cascais  
 Projeção Cartográfica: Gauss-Krüger  
 Entidade Proprietária: Câmara Municipal de Miranda do Douro

Escala: 1/2000

Data: Julho / 2015

Planta n.º 11.1

47  
48  
49  
50  
51  
52  
53  
54  
55  
56  
57  
58  
59  
60  
61  
62  
63  
64  
65  
66  
67  
68  
69  
70  
71  
72  
73  
74  
75  
76  
77  
78  
79  
80  
81  
82  
83  
84  
85  
86  
87  
88  
89  
90  
91  
92  
93  
94  
95  
96  
97  
98  
99  
100



TOPONÍMIA DO CONCELHO DE MIRANDA DO DOURO	
PEÇAS DESENHADAS	
Escala: 1/2000	
Data: Julho / 2015	
Planta n.º 11.2	
IDENTIFICAÇÃO DOS ARRUEAMENTOS	
Sistema de Referência: Datum 73 - Datum Altimétrico de Cascais	
Projeção Cartográfica: Gauss-Krüger	
Entidade Proponente: Câmara Municipal de Miranda do Douro	