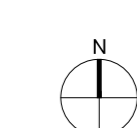


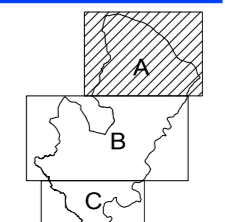
- LIMITE DO CONCELHO (CAOP 2025)
- LIMITE DE FREGUESIA
- LICENCIAMENTOS
- COMUNICAÇÃO PRÉVIA
- PEDIDO DE INFORMAÇÃO PRÉVIA

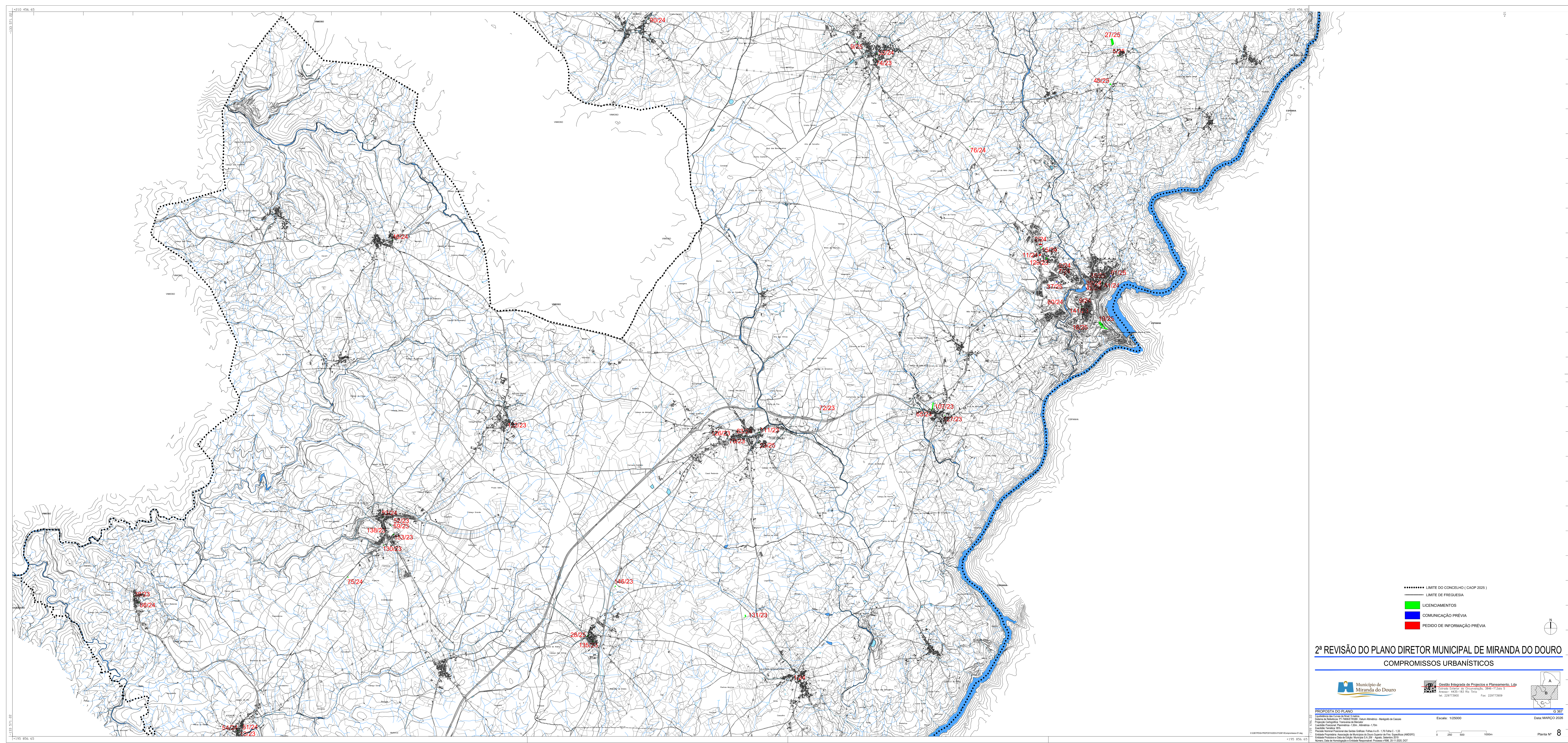


2ª REVISÃO DO PLANO DIRETOR MUNICIPAL DE MIRANDA DO DOURO
COMPROMISSOS URBANÍSTICOS



Gestão Integrada de Projectos e Planeamento, Lda
 Avenida 4420-823 Rio Verde
 Tel: 228 773900 Fax: 228 773909





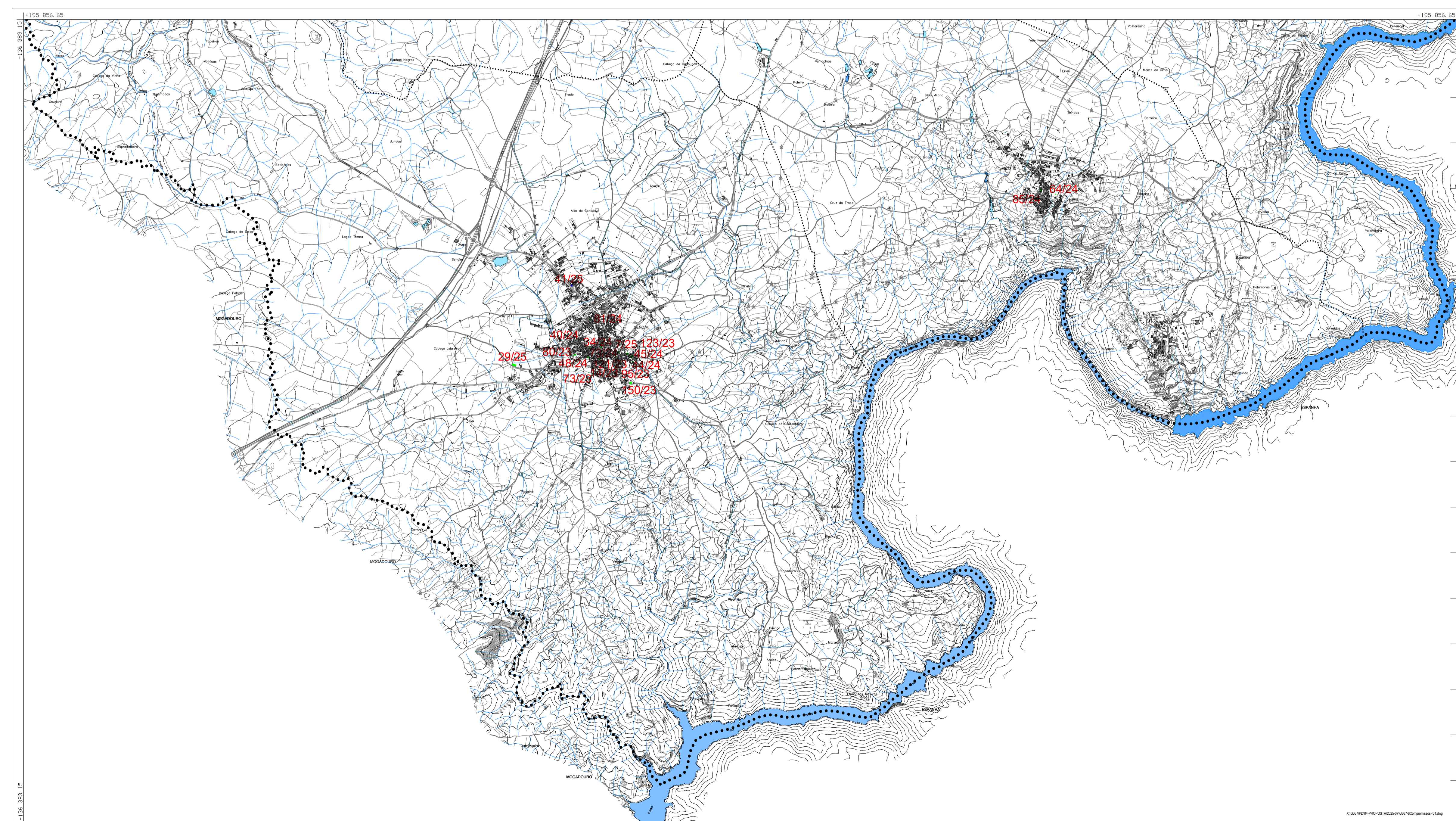
***** LIMITE DO CONCELHO (CAOP 2025)
 - - - - - LIMITE DE FREGUESIA
 ■ LICENCIAMENTOS
 ■ COMUNICAÇÃO PRÉVIA
 ■ PEDIDO DE INFORMAÇÃO PRÉVIA

2ª REVISÃO DO PLANO DIRETOR MUNICIPAL DE MIRANDA DO DOURO
COMPROMISSOS URBANÍSTICOS

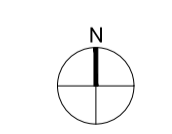



ESCALA: 1:20.000
 DATA: MARÇO 2025

PÁGINA Nº 8



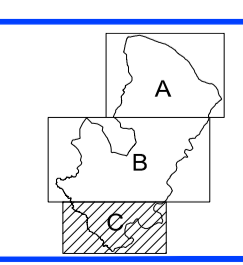
- LIMITE DO CONCELHO (CAOP 2025)
- LIMITE DE FREGUESIA
- LICENCIAMENTOS
- COMUNICAÇÃO PRÉVIA
- PEDIDO DE INFORMAÇÃO PRÉVIA



2ª REVISÃO DO PLANO DIRETOR MUNICIPAL DE MIRANDA DO DOURO
COMPROMISSOS URBANÍSTICOS



Gestão Integrada de Projectos e Planeamento, Lda
 Estrada Exterior, 63 Circunvalação, 3846-11-Sala 5
 Alameda - 4450-183 Rio Tinto
 Tel: 229773900 Fax: 229773909



PROPOSTA DO PLANO
 1.1 Estatística das Curvas de Nível: 5 metros
 1.2 Sistema de Referência: PT-TM66 (TRS93) - Datum Astronómico - Meridiano de Cascais
 1.3 Projeção Cartográfica: Transversa de Mercator
 1.4 Escala Posicional Planimétrica: 1:50m - Altimétrica: 1:70m
 1.5 Escala Topográfica: 1:500
 1.6 Projeção Normal Posicional das Sete Oitavas: Folhas A e B: 1:76 Folha C: 1:33
 1.7 Entidade Proponente: Associação de Municípios do Douro Superior de Trás-Algarves (AMDSPE)
 1.8 Entidade Provedora e Data de Edição: Município S.A. EM - Agosto, Setembro 2019
 1.9 Número, Tipo de Homologação e Entidade Provedora: Processo nº 2011/2008, DGT

Escala: 1:25000
 Data: MARÇO 2026
 Planta Nº 8