

Dados de tráfego das EN, EM e aruamentos em geral relativos ao ano de 2013 (contagens)

Dados de tráfego das vias do centro histórico de Miranda do Douro relativos ao ano de 2003.

Dados de tráfego do IC5 relativos ao ano de 2012 (previsão).

MÉTODO DE CÁLCULO

NMPB96 e XP S 31-133  
NP4361-2 (ISO 9613)

- LEGENDA
- Edifícios
  - Rodovias
  - Indústrias
  - Limite do Município
  - Ponto de Validação

ELABORADO POR

dBLab

CIENTE

Câmara Municipal de Miranda do Douro

TÍTULO

Vias rodoviárias e indústrias modeladas

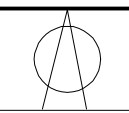
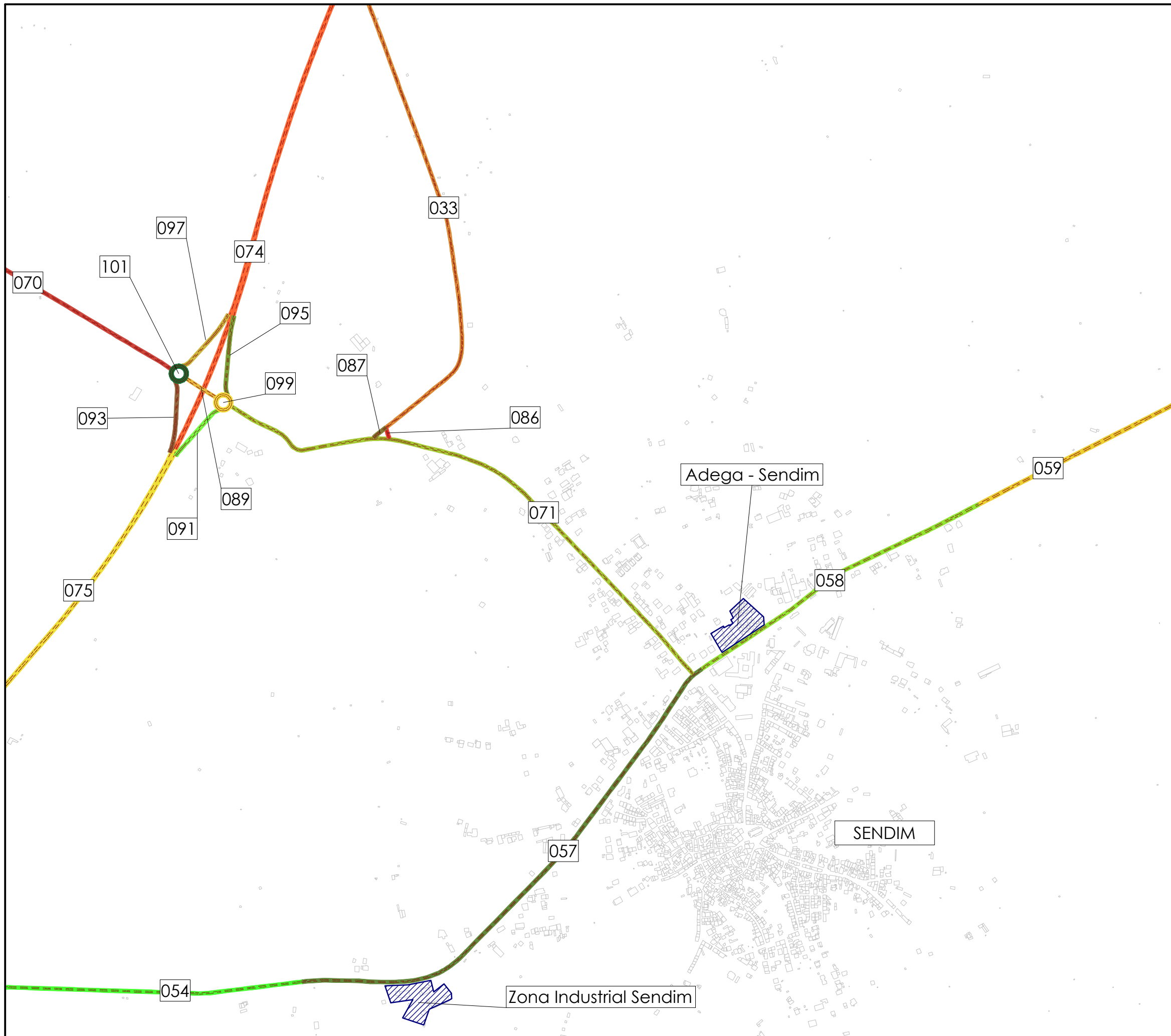
CARTA

Anexo 1 - Carta 1.1

ESCALA

1/50000

DATA	REFERÊNCIA
Junho 2013	12_087_MRPMD1



Dados de tráfego das EN, EM e arruamentos em geral relativos ao ano de 2013 (contagens)

Dados de tráfego das vias do centro histórico de Miranda do Douro relativos ao ano de 2003.

Dados de tráfego do IC5 relativos ao ano de 2012 (previsão).

MÉTODO DE CÁLCULO

NMPB96 e XP S 31-133

NP4361-2 (ISO 9613)

LEGENDA

	Edifícios
	Rodovias
	Indústrias
	Limite do Município
	Ponto de Validação

ELABORADO POR



CLIENTE

Câmara Municipal de Miranda do Douro

TÍTULO

Vias rodoviárias e indústrias modeladas

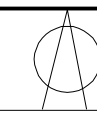
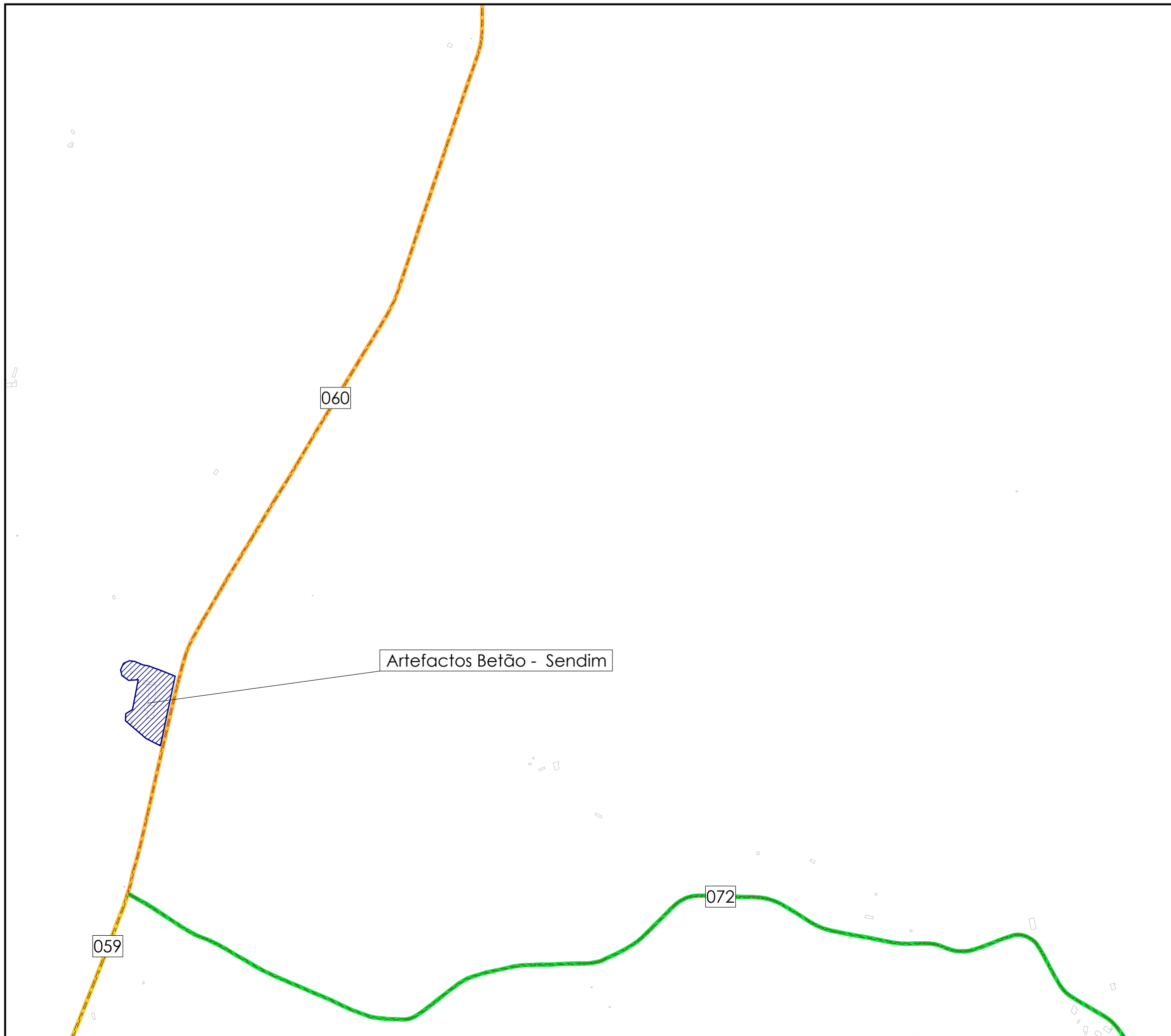
CARTA

Anexo I - Carta 1.1 - A

ESCALA

1/10000

DATA	REFERÊNCIA
Junho 2013	12_087_MRP01



Dados de tráfego das EN, EM e arruamentos em geral relativos ao ano de 2013 (contagens)

Dados de tráfego das vias do centro histórico de Miranda do Douro relativos ao ano de 2003.

Dados de tráfego do IC5 relativos ao ano de 2012 (previsão).

MÉTODO DE CÁLCULO

NMPB96 e XP S 31-133

NP4361-2 (ISO 9613)

LEGENDA

	Edifícios
	Rodovias
	Indústrias
	Limite do Município
	Ponto de Validação

ELABORADO POR



CLIENTE

Câmara Municipal de Miranda do Douro

TÍTULO

Vias rodoviárias e indústrias modeladas

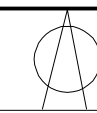
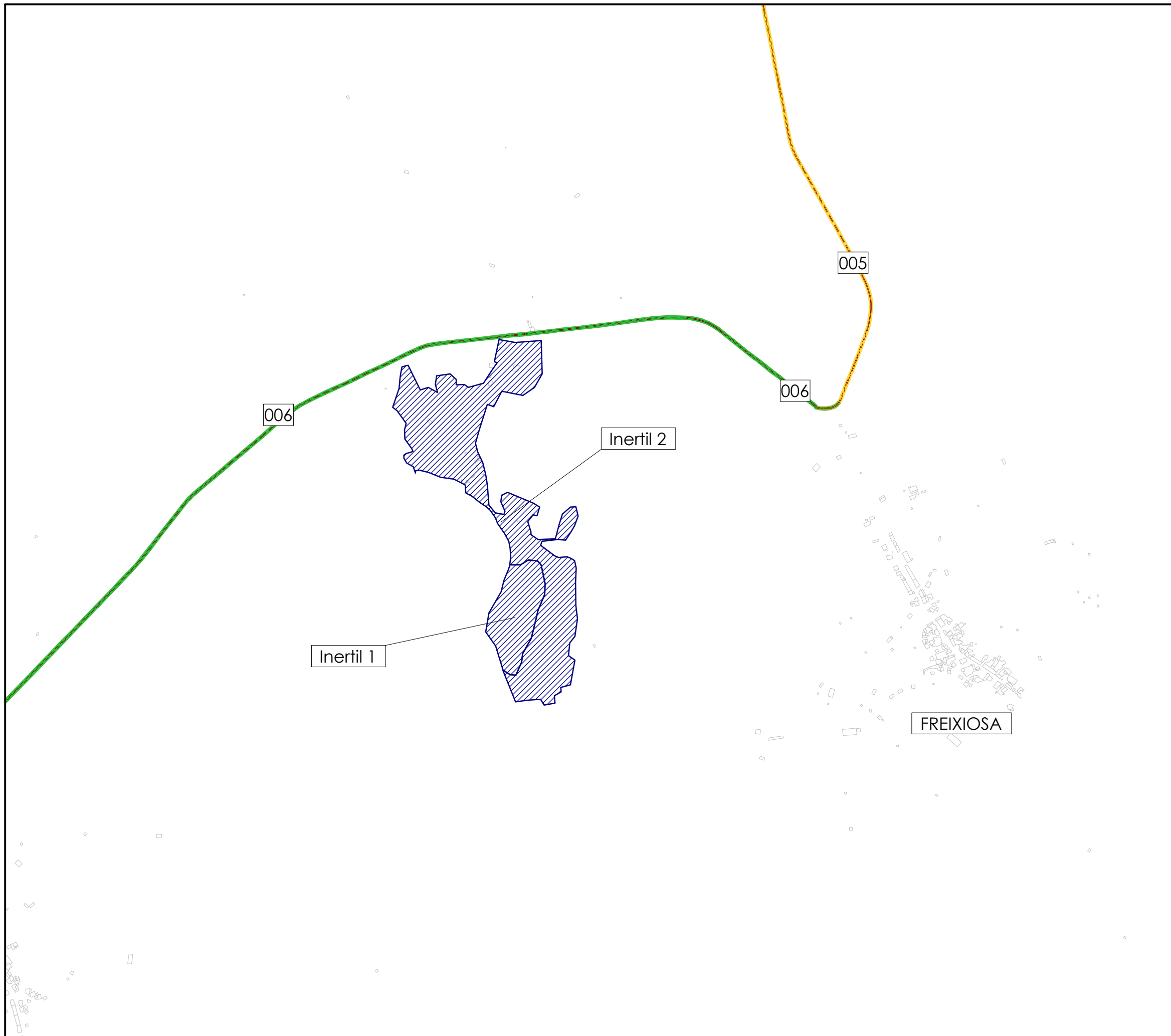
CARTA

Anexo I - Carta 1.1 - B

ESCALA

1/10000

DATA	REFERÊNCIA
Junho 2013	12_087_MRP01



Dados de tráfego das EN, EM e arruamentos em geral relativos ao ano de 2013 (contagens)

Dados de tráfego das vias do centro histórico de Miranda do Douro relativos ao ano de 2003.

Dados de tráfego do IC5 relativos ao ano de 2012 (previsão).

**MÉTODO DE CÁLCULO**

NMPB96 e XP S 31-133  
 NP4361-2 (ISO 9613)

**LEGENDA**

	Edifícios
	Rodovias
	Indústrias
	Limite do Município
	Ponto de Validação

**ELABORADO POR**



**CLIENTE**

Câmara Municipal de Miranda do Douro

**TÍTULO**

Vias rodoviárias e indústrias modeladas

**CARTA**

Anexo I - Carta 1.1 - C

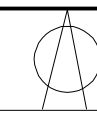
**ESCALA**

1/10000

DATA	REFERÊNCIA
Junho 2013	12_087_MRP01



	
<p>Dados de tráfego das EN, EM e arruamentos em geral relativos ao ano de 2013 (contagens)</p> <p>Dados de tráfego das vias do centro histórico de Miranda do Douro relativos ao ano de 2003.</p> <p>Dados de tráfego do IC5 relativos ao ano de 2012 (previsão).</p>	
<p>MÉTODO DE CÁLCULO</p> <p>NMPB96 e XP S 31-133</p> <p>NP4361-2 (ISO 9613)</p>	
<p>LEGENDA</p> <ul style="list-style-type: none"> <li> Edifícios</li> <li> Rodovias</li> <li> Indústrias</li> <li> Limite do Município</li> <li> Ponto de Validação</li> </ul>	
<p>ELABORADO POR</p> <div style="text-align: center;">  </div>	
<p>CLIENTE</p> <p>Câmara Municipal de Miranda do Douro</p>	
<p>TÍTULO</p> <p>Vias rodoviárias e indústrias modeladas</p>	
<p>CARTA</p> <p>Anexo I - Carta 1.1 - D</p>	
<p>ESCALA</p> <p>1/10000</p>	
<p>DATA</p> <p>Junho 2013</p>	<p>REFERÊNCIA</p> <p>12_087_MRP01</p>



Dados de tráfego das EN, EM e arruamentos em geral relativos ao ano de 2013 (contagens)

Dados de tráfego das vias do centro histórico de Miranda do Douro relativos ao ano de 2003.

Dados de tráfego do IC5 relativos ao ano de 2012 (previsão).

MÉTODO DE CÁLCULO

NMPB96 e XP S 31-133

NP4361-2 (ISO 9613)

- LEGENDA
-  Edifícios
  -  Rodovias
  -  Indústrias
  -  Limite do Município
  -  Ponto de Validação



CLIENTE

Câmara Municipal de Miranda do Douro

TÍTULO

Vias rodoviárias e indústrias modeladas

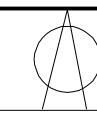
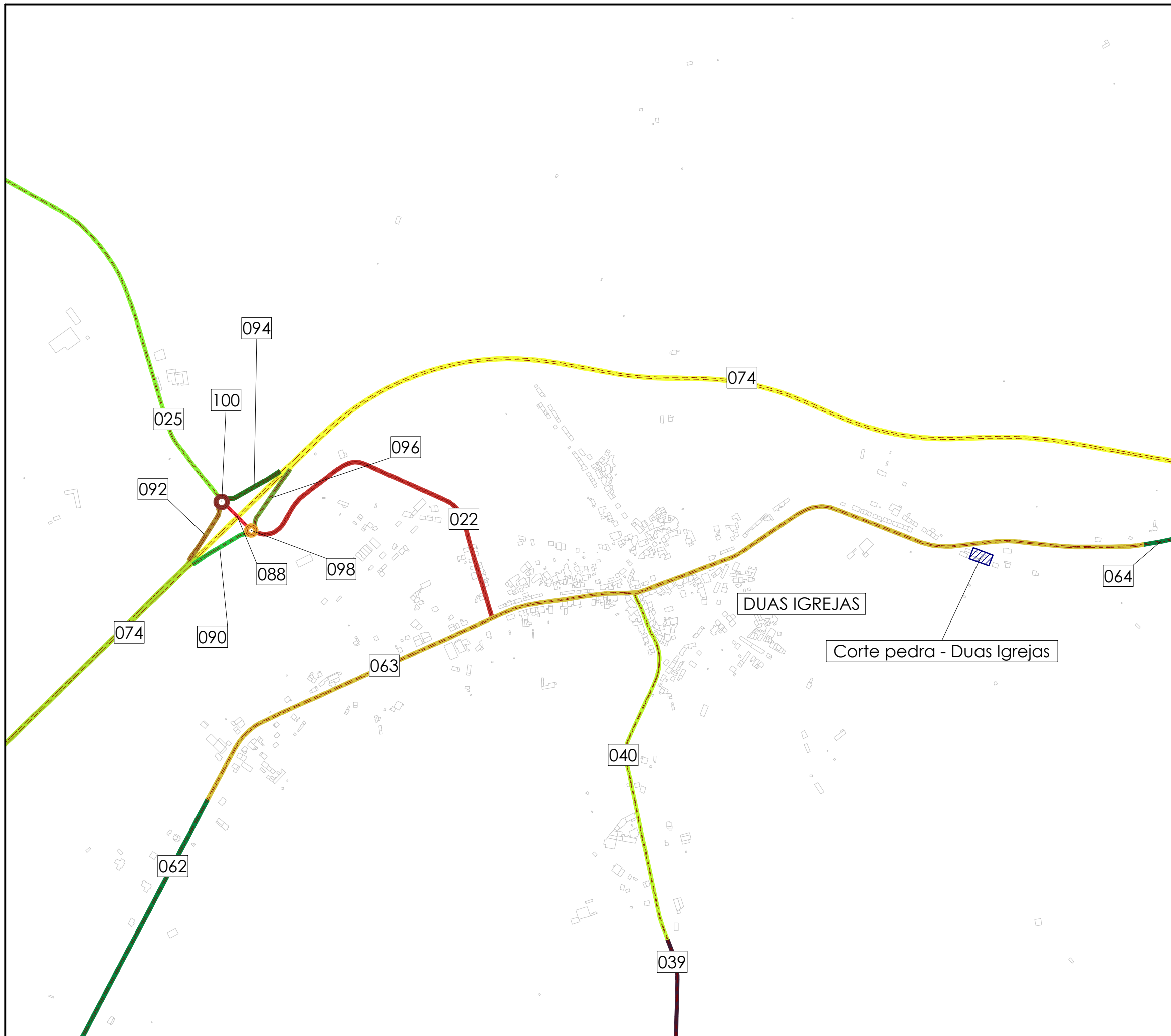
CARTA

Anexo I - Carta 1.1 - E

ESCALA

1/10000

DATA	REFERÊNCIA
Junho 2013	12_087_MRP01



Dados de tráfego das EN, EM e arruamentos em geral relativos ao ano de 2013 (contagens)

Dados de tráfego das vias do centro histórico de Miranda do Douro relativos ao ano de 2003.

Dados de tráfego do IC5 relativos ao ano de 2012 (previsão).

MÉTODO DE CÁLCULO

NMPB96 e XP S 31-133

NP4361-2 (ISO 9613)

LEGENDA

-  Edifícios
-  Rodovias
-  Indústrias
-  Limite do Município
-  Ponto de Validação

ELABORADO POR



CLIENTE

Câmara Municipal de Miranda do Douro

TÍTULO

Vias rodoviárias e indústrias modeladas

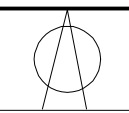
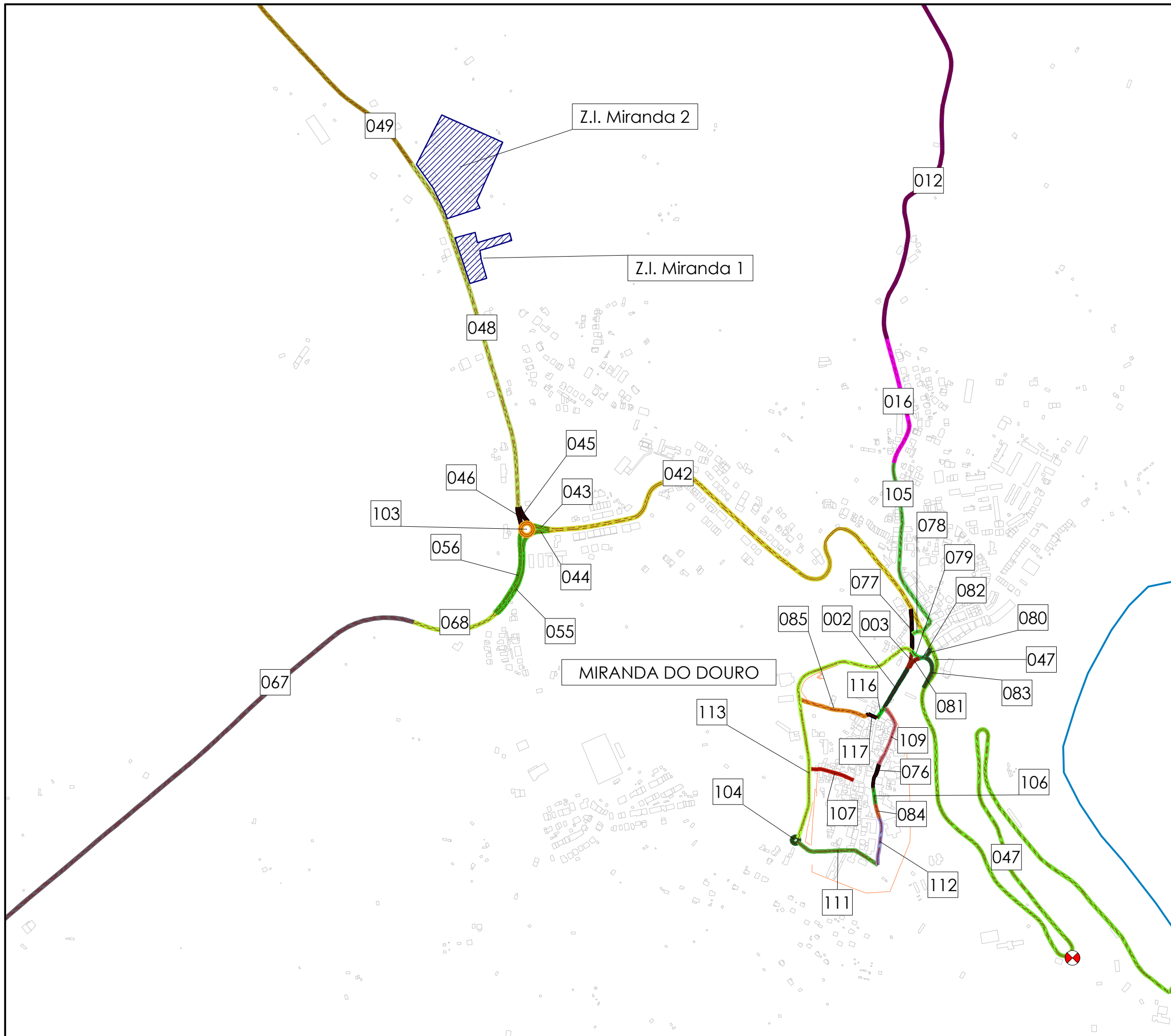
CARTA

Anexo I - Carta 1.1 - F

ESCALA

1/10000

DATA	REFERÊNCIA
Junho 2013	12_087_MRPM01



Dados de tráfego das EN, EM e arruamentos em geral relativos ao ano de 2013 (contagens)

Dados de tráfego das vias do centro histórico de Miranda do Douro relativos ao ano de 2003.

Dados de tráfego do IC5 relativos ao ano de 2012 (previsão).

MÉTODO DE CÁLCULO

NMPB96 e XP S 31-133

NP4361-2 (ISO 9613)

LEGENDA

	Edifícios
	Rodovias
	Indústrias
	Limite do Município
	Ponto de Validação

ELABORADO POR



CLIENTE

Câmara Municipal de Miranda do Douro

TÍTULO

Vias rodoviárias e indústrias modeladas

CARTA

Anexo I - Carta 1.1 - G

ESCALA

1/10000

DATA	REFERÊNCIA
Junho 2013	12_087_MRP01



	
<p>Dados de tráfego das EN, EM e arruamentos em geral relativos ao ano de 2013 (contagens)</p> <p>Dados de tráfego das vias do centro histórico de Miranda do Douro relativos ao ano de 2003.</p> <p>Dados de tráfego do IC5 relativos ao ano de 2012 (previsão).</p>	
<p>MÉTODO DE CÁLCULO</p> <p>NMPB96 e XP S 31-133</p> <p>NP4361-2 (ISO 9613)</p>	
<p>LEGENDA</p> <ul style="list-style-type: none"> <li> Edifícios</li> <li> Rodovias</li> <li> Indústrias</li> <li> Limite do Município</li> <li> Ponto de Validação</li> </ul>	
<p>ELABORADO POR</p> <div style="text-align: center;">  </div>	
<p>CLIENTE</p> <p style="text-align: center;">Câmara Municipal de Miranda do Douro</p>	
<p>TÍTULO</p> <p style="text-align: center;">Vias rodoviárias e indústrias modeladas</p>	
<p>CARTA</p> <p style="text-align: center;">Anexo I - Carta 1.1 - H</p>	
<p>ESCALA</p> <p style="text-align: center;">1/10000</p>	
<p>DATA</p> <p style="text-align: center;">Junho 2013</p>	<p>REFERÊNCIA</p> <p style="text-align: center;">12_087_MRP01</p>