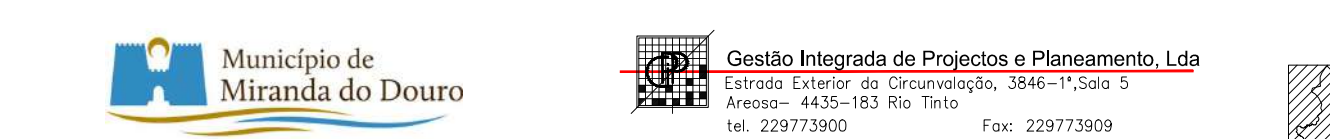
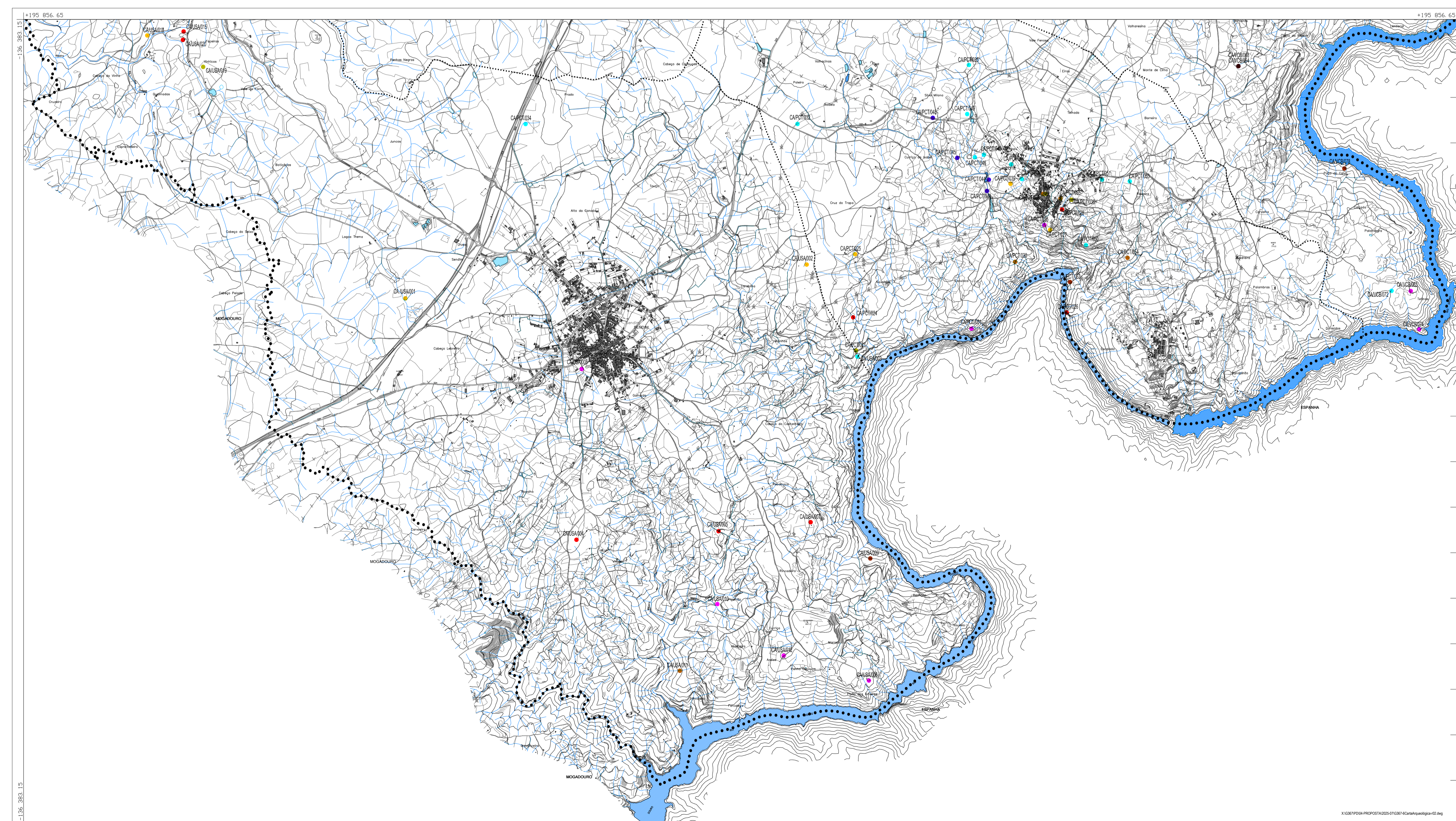


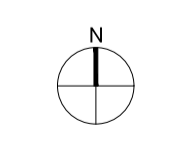
- LIMITE DO CONCELHO (CAOP 2025)
- LIMITE DE FREGUESIA
- VESTÍGIOS SUPERFÍCIE
- POVOAMENTOS FORTIFICADOS
- POVOAMENTOS ABERTOS
- OUTROS
- ARTE RUPESTRE
- LAGARES
- ABRIGOS
- MAMOA
- NECROPOLE

2ª REVISÃO DO PLANO DIRETOR MUNICIPAL DE MIRANDA DO DOURO
CARTA ARQUEOLÓGICA





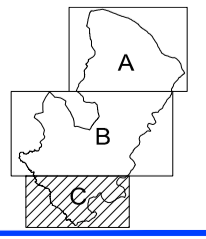
- LIMITE DO CONCELHO (CAOP 2025)
- LIMITE DE FREGUESIA
- VESTÍGIOS SUPERFÍCIE
- POVOAMENTOS FORTIFICADOS
- POVOAMENTOS ABERTOS
- OUTROS
- ARTE RUPESTRE
- LAGARES
- ABRIGOS
- MAMOA
- NECRÓPOLE



2ª REVISÃO DO PLANO DIRETOR MUNICIPAL DE MIRANDA DO DOURO
CARTA ARQUEOLÓGICA



Gestão Integrada de Projectos e Planeamento, Lda
 Estrada Exterior, 68 - Circunvalação, 3846-11-Sala 5
 Alameda - 4450-123 Rio Tinto
 Tel: 229773900 Fax: 229773909



PROPOSTA DO PLANO
 1. Estatística das Curvas de Nível: 5 metros
 2. Sistema de Referência: PT-TM66 (TRS89) - Datum Astronómico - Meridiano de Cascais
 3. Projeção Cartográfica: Transversa de Mercator
 4. Escala Posicional Planimétrica: 1:50m - Altimétrica: 1:70m
 5. Escala Horizontal: 80%
 6. Projeção Normal Posicional das Saldas Gráficas: Folhas A e B: 1:76 Folhas C - 1:33
 7. Estação Projeção: Associação de Municípios do Douro Superior de Trás-Algarves (AMDSPE)
 8. Entidade Projeção e Data de Edição: Município S.A. EM - Agosto, Setembro 2019
 9. Número, Cód. de Homologação e Estação Projeção: Processo PTSE, 2/11/2008, DGT

Escala: 1:25000
 Data: MARÇO 2026
 Planta Nº **6**