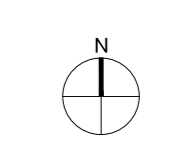




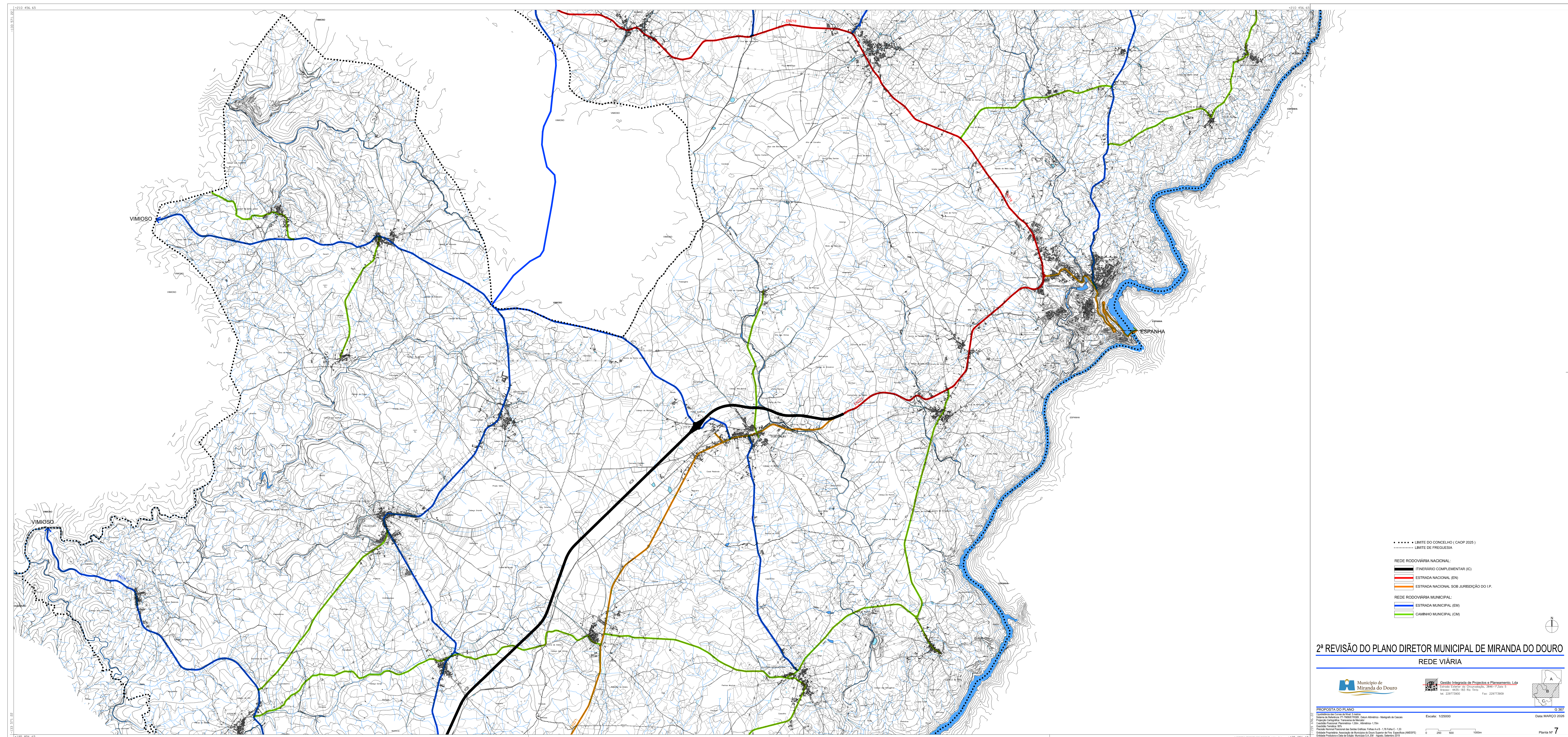


- LIMITE DO CONCELHO (CADP 2025)
- LIMITE DE FREGUESIA
  
- REDE RODOVÁRIA NACIONAL:
- ITINERÁRIO COMPLEMENTAR (IC)
- ESTRADA NACIONAL (EN)
- ESTRADA NACIONAL SOB JURISDIÇÃO DO I.P.
  
- REDE RODOVÁRIA MUNICIPAL:
- ESTRADA MUNICIPAL (EM)
- CAMINHO MUNICIPAL (CM)



**2ª REVISÃO DO PLANO DIRETOR MUNICIPAL DE MIRANDA DO DOURO**  
**REDE VIÁRIA**

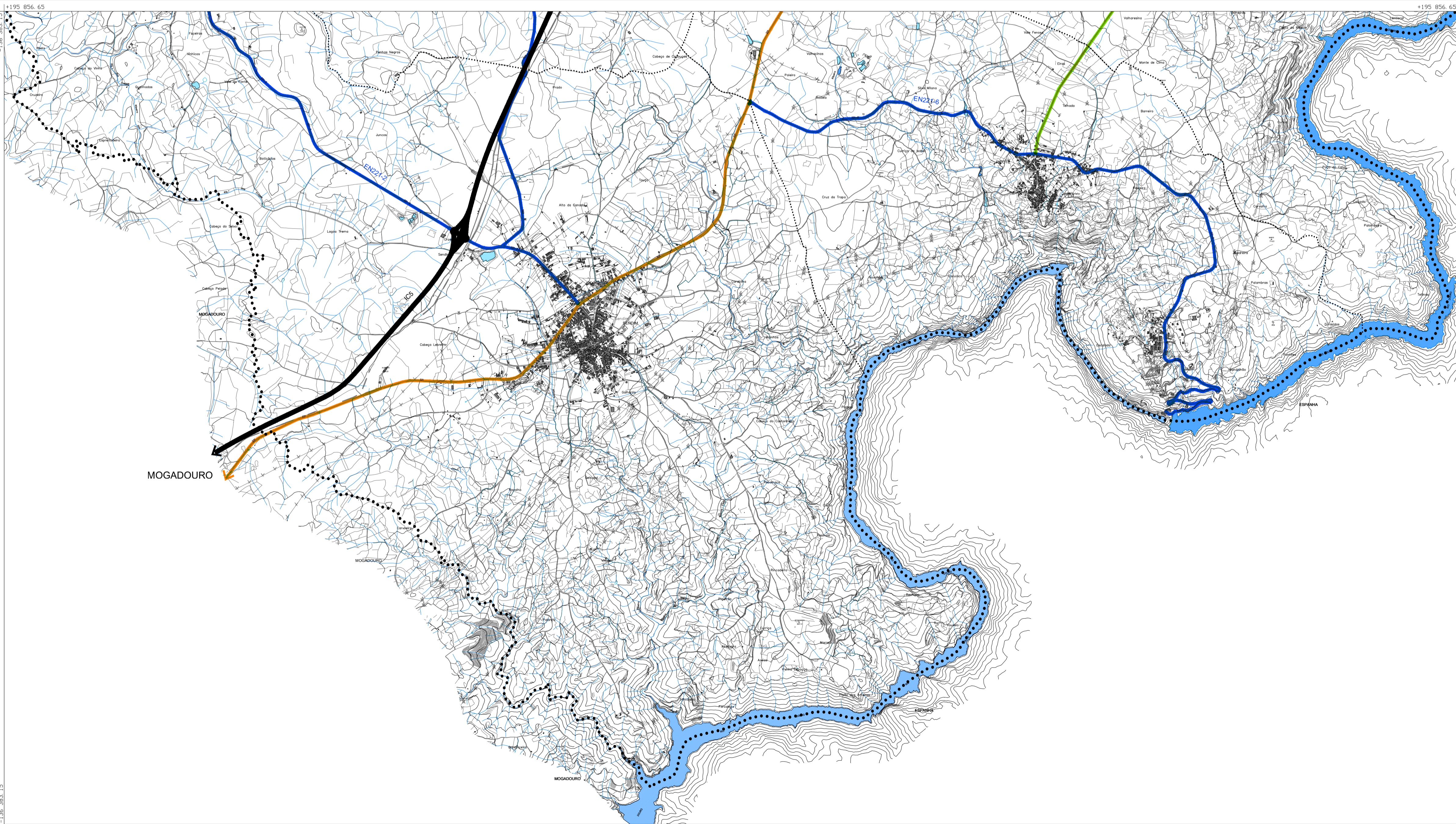





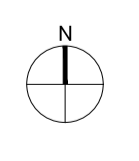
- LIMITE DO CONCELHO (CAOP 2025)
- LIMITE DE FREGUESIA
- REDE RODOVÁRIA NACIONAL:
  - INFRAESTRUTURA COMPLEMENTAR (IC)
  - ESTRADA NACIONAL EN1
  - ESTRADA NACIONAL SOB ABRIGAMENTO DO I.P.
- REDE RODOVÁRIA MUNICIPAL:
  - ESTRADA MUNICIPAL (EM)
  - CAMIÑO MUNICIPAL (CM)

**2ª REVISÃO DO PLANO DIRETOR MUNICIPAL DE MIRANDA DO DOURO**  
**REDE VIÁRIA**





- LIMITE DO CONCELHO (CAOP 2025)
- ..... LIMITE DE FREGUESIA
  
- REDE RODOVIÁRIA NACIONAL:
- ITINERÁRIO COMPLEMENTAR (IC)
- ESTRADA NACIONAL (EN)
- ESTRADA NACIONAL SOB JURISDIÇÃO DO I.P.
  
- REDE RODOVIÁRIA MUNICIPAL:
- ESTRADA MUNICIPAL (EM)
- CAMINHO MUNICIPAL (CM)



**2ª REVISÃO DO PLANO DIRETOR MUNICIPAL DE MIRANDA DO DOURO**  
**REDE VIÁRIA**



Gestão Integrada de Projectos e Planeamento, Lda  
 Estrada Lateral do Circunvalação, 3546-11, Sora 5  
 Alentejo - 4420-183 Rio Vero  
 Tel: 229773900 Fax: 229773909

